ECA
656.1/.7(815.3)
473/12

912:656.1/.7(815.3)
C328c
R
DOC

Cód. de Bibliotecas
473
04.05.12

id. 58642

IBGE
BIBLIOTECA CENTRAL
BAIXADO

Reg.	Data	Aquisição		
75	25/10/90	Compra	Doação	Permuta

Clas. (815.3)912:655.711
Cutte C 328c
Preço
Cas.

CONVENÇÕES

	CIDADE	VILA	Povoado
Agência postal	◑	●	○
Agência postal-telegráfica	◉	●	●
Serviço rádio-telegráfico	◎	♂	♂
Serviço rádio-telegráfico de ferrovias	◎	♂	♂

- Rede telegráfica
- Rede telefônica

Ferrovias
- Bitola larga
- Bitola corrente
- Bitola estreita

Rodovias
- Federal
- Estadual
- Municipal

- Rio e trecho navegavel
- Porto para grandes embarcações
- Porto para pequenas embarcações
- Oceano, lago, lagoa e acude
- Aeroporto
- Campo de pouso
- Linha aérea regular
- Correio Aéreo Nacional

Limites
- Internacional
- Interestadual
- Intermunicipal
- Interdistrital
- Estrada carroçavel

CARTOGRAMA DOS TRANSPORTES E COMUNICAÇÕES

MUNICÍPIO DE ARARUAMA

ESTADO DO RIO DE JANEIRO

ESC. GRÁFICA 0 1K

INFORMAÇÕES COMPLEMENTARES

DO MUNICÍPIO		DA SEDE MUNICIPAL	
População	25 049	População	10 265
Área em K² 1944-46	546	Latitude S	22° 52' 23",4
Densidade		Longitude W.G.	42° 20' 20",5
Ponto culminante		Altitude	3 m.

ORGANIZADO E EXECUTADO EM JANEIRO DE 1949 PELO
INSTITUTO CARTOGRÁFICO CANABRAVA BARREIROS
RUA SENADOR DANTAS, 15-6º ANDAR-TEL. 42-6263-RIO DE JANEIRO

raruama -

2

ESTADO DE MINAS

MARQUÊS DE VALENÇA

RESENDE

BARRA DO PIRAÍ

CONVENÇÕES

	CIDADE	VILA	Povoado
DE ◎ VILA ◎ Povoado o Estação •			
ngência postal	◐	●	o
ngência postal-telegráfica	◉	●	o
serviço rádio-telegráfico	◎	♂	♂
serviço rádio-telegráfico de Ferrovias	◎	♂	♂
telegráfica	▲▲▲▲▲		
telefônica	●●●●●		

vias	Rodovias
a larga	Federal
corrente	Estadual
estreita	Municipal
trecho navegavel	
para grandes embarcações	
" pequenas embarcações	
ão, lago, lagoa e açude	
porto	Linha aérea regular
o de pouso	Correio Aéreo Nacional
Limites	
nacional	Intermunicipal
estadual	Interdistrital
da carroçavel	

CARTOGRAMA DOS TRANSPORTES E COMUNICAÇÕES

MUNICÍPIO DE BARRA MANSA

ESTADO DO RIO DE JANEIRO

ESC. GRÁFICA 0 1M

INFORMAÇÕES COMPLEMENTARES

DO MUNICÍPIO		DA SEDE MUNICIPAL	
População	26.346	População	14.368
Área em K² 1944-40	969	Latitude S	22° 32' 46",5
Densidade		Longitude W.G.	44° 10' 09",7
Ponto culminante		Altitude	376 m

ORGANIZADO E EXECUTADO EM JANEIRO DE 1949 PELO
INSTITUTO CARTOGRÁFICO CANABRAVA BARREIROS
RUA SENADOR DANTAS, 15-6º ANDAR-TEL. 42-6263-RIO DE JANEIRO

7

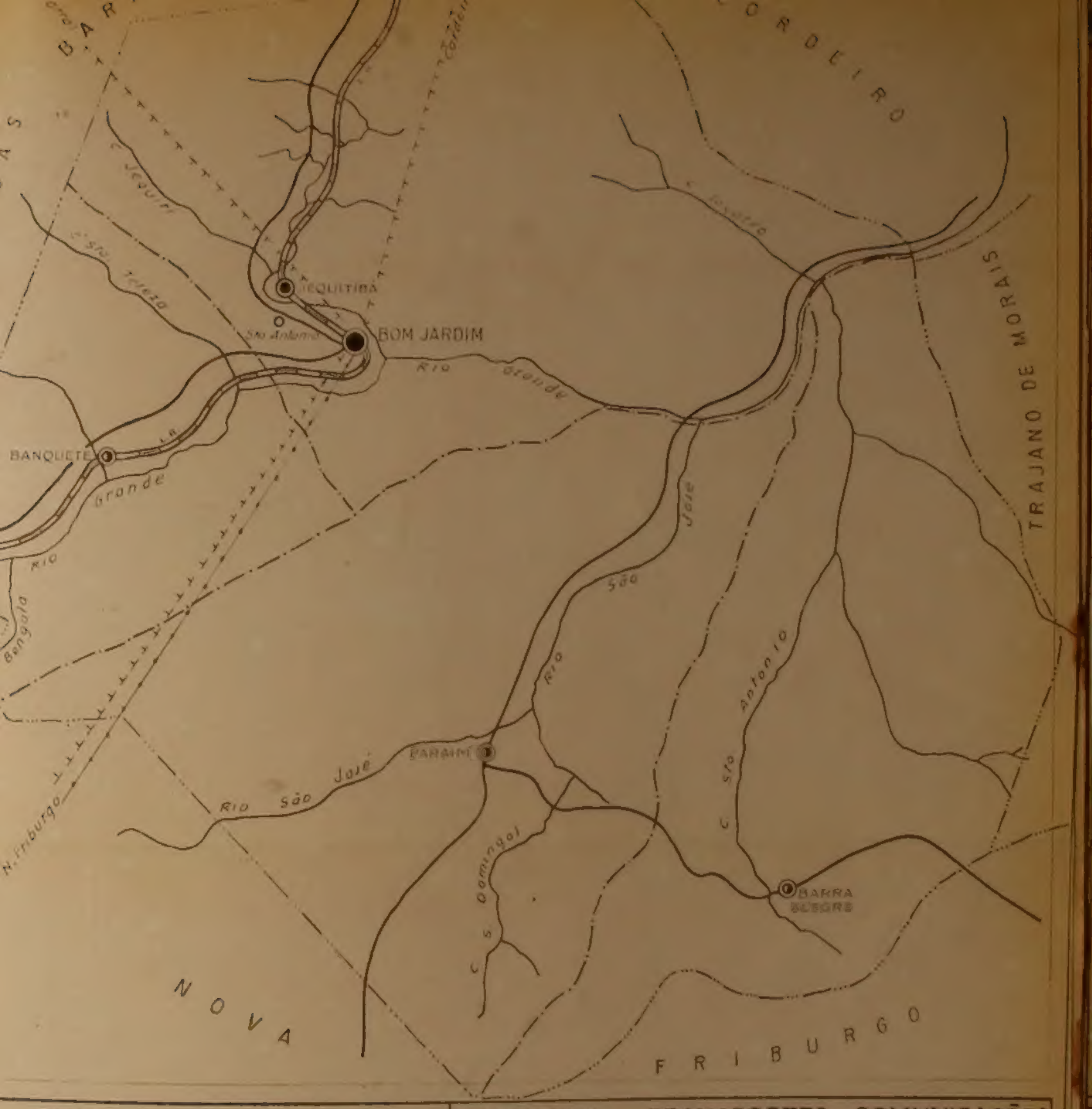

CONVENÇÕES

DE ◎ VILA ◎ Povoado o Estação •

	CIDADE	VILA	Povoado
agência postal	◎	●	o
agência postal-telegráfica	◎	●	o
serviço rádio-telegráfico	◎	♂	♂
serviço rádio-telegráfico de Ferrovias	◎	♂	♂

telegráfica
telefônica

Rodovias

- Federal
- Estadual
- Municipal

vias
o larga
corrente
estreita
trecho navegavel
o para grandes embarcações
pequenas embarcações
no, lago, lagoa e acude
porto
o de pouso
Linha aérea regular
Correio Aéreo Nacional

Limites

- Internacional
- Estadual
- Intermunicipal
- Interdistrital
- da carroçavel

CARTOGRAMA DOS TRANSPORTES E COMUNICAÇÕES

MUNICÍPIO DE BOM JARDIM
ESTADO DO RIO DE JANEIRO

ESC. GRÁFICA 0 1K

INFORMAÇÕES COMPLEMENTARES

DO MUNICÍPIO		DA SEDE MUNICIPAL	
População	18.618	População	6519
Área em K² 1944-40	382	Latitude S	22° 10' 00",0
Densidade		Longitude W.G.	42° 24' 30",0
Ponto culminante		Altitude	574 m

ORGANIZADO E EXECUTADO EM JANEIRO DE 1949 PELO
INSTITUTO CARTOGRÁFICO CANABRAVA BARREIROS
RUA SENADOR DANTAS, 15-6º ANDAR-TEL. 42-6263-RIO DE JANEIRO

3

CONVENÇÕES

ADE ◎ VILA ◉ Povoado e Estação ⊕		CIDADE	VILA	Povoado
agência postal	.....	◑	●	○
agência postal telegráfica	.....	◉	●	○
agência postal telegráfica	.....	⊘	⊘	○
agência postal telegráfica de ferrovias	.....	⊘	⊘	⊖
telegráfica	.....			
telefônica	.....			

Rodovias

larga	Federal ..
corrente	Estadual ..
estreita	Municipal ..
trecho navegável	
para grandes embarcações	
pequenas embarcações	
rio, lago, lagoa e açude	
porto	Linha aérea regular
campo de pouso	Correio Aéreo Nacional

Limites ..

nacional	Intermunicipal
estadual	Interdistrital
estrada carroçável	

CARTOGRAMA DOS TRANSPORTES E COMUNICAÇÕES

MUNICÍPIO DE BOM JESUS DO ITABAPOANA

ESTADO DO RIO DE JANEIRO

ESC. GRÁFICA

INFORMAÇÕES COMPLEMENTARES

DO MUNICÍPIO		DA SEDE MUNICIPAL	
População	33 463	População	15 513
Área em K²	553	Latitude	
Densidade		Longitude WG	
Ponto culminante		Altitude	

ORGANIZADO E EXECUTADO EM JANEIRO DE 1949 PELO
INSTITUTO CARTOGRÁFICO CANAÃ BARREIROS

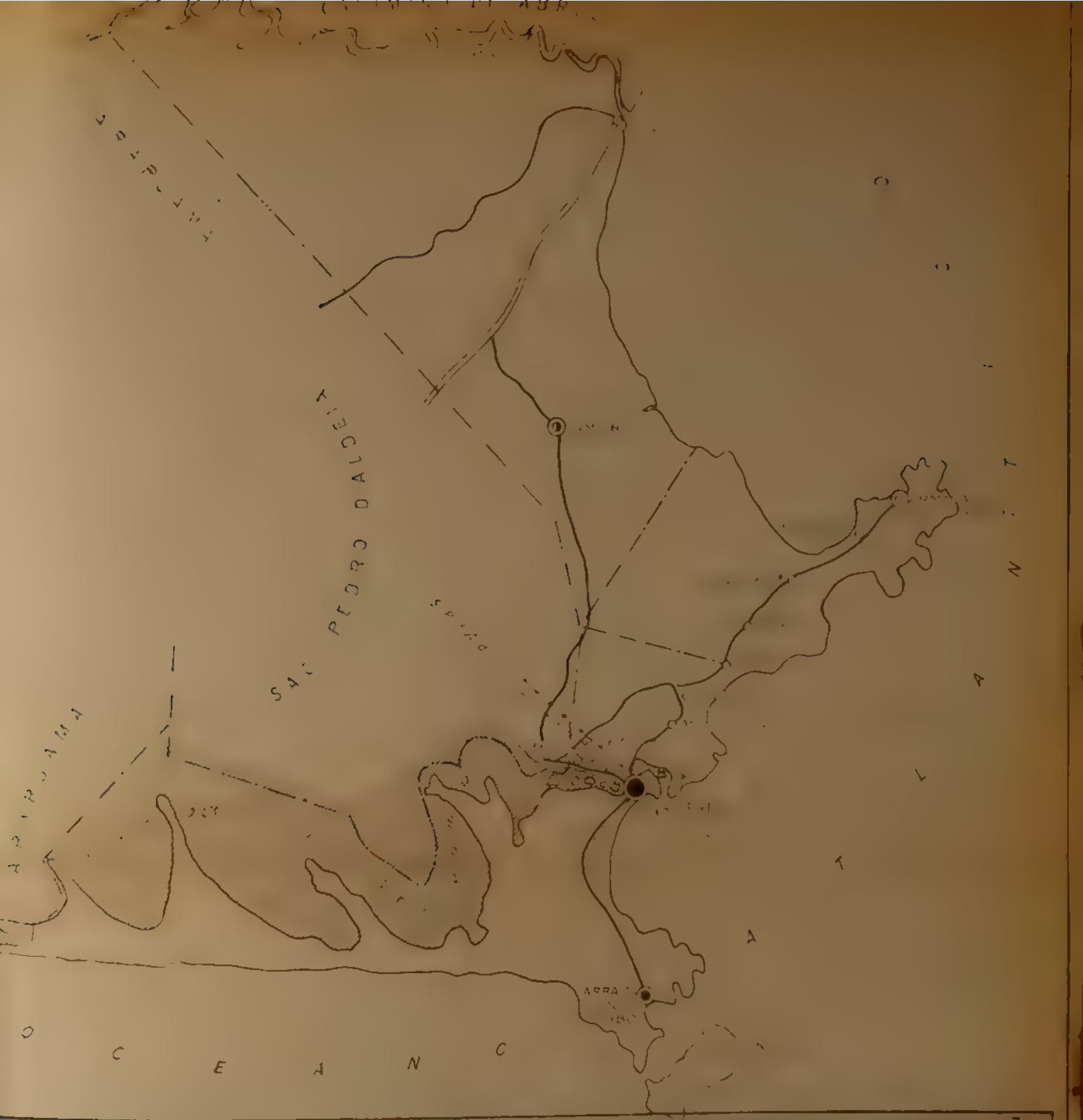

CONVENÇÕES

	CIDADE	VILA	Povoado
ADE ◎ VILA ◉ Povoado ○ Estação ●			
agência postal	◎	●	●
agência postal-telegráfica	◉	●	●
serviço rádio-telegráfico	♂	♂	♂
serviço radio-telegráfico de Ferrovias	♂	♂	♂
telegráfica			
telefônica			
rovias			
lo larga			
corrente			
estreita			
trecho navegavel			
to para grandes embarcações			
pequenas embarcações			
no, lago, lagoa e açude			
porto			
po de pouso			
rnacional			
restadual			
ada carroçavel			

Rodovias
Federal
Estadual
Municipal

Linha aérea regular
Correio Aéreo Nacional

Limites
Intermunicipal
Interdistrital

CARTOGRAMA DOS TRANSPORTES E COMUNICAÇÕES

MUNICÍPIO DE CABO FRIO
ESTADO DO RIO DE JANEIRO

ESC. GRÁFICA 0 1 m

INFORMAÇÕES COMPLEMENTARES

DO MUNICIPIO		DA SEDE MUNICIPAL	
População	14 948	População	7 525
Área em K² 1944-48	519	Latitude S	22° 52' 24 0
Densidade		Longitude W.G	42° 00' 54,0
Ponto culminante		Altitude	2 m

ORGANIZADO E EXECUTADO EM JANEIRO DE 1949 PELO
INSTITUTO CARTOGRÁFICO CANABRAVA BARREIROS
RUA SENADOR DANTAS 15-6º ANDAR TEL 42-6263 RIO DE JANEIRO

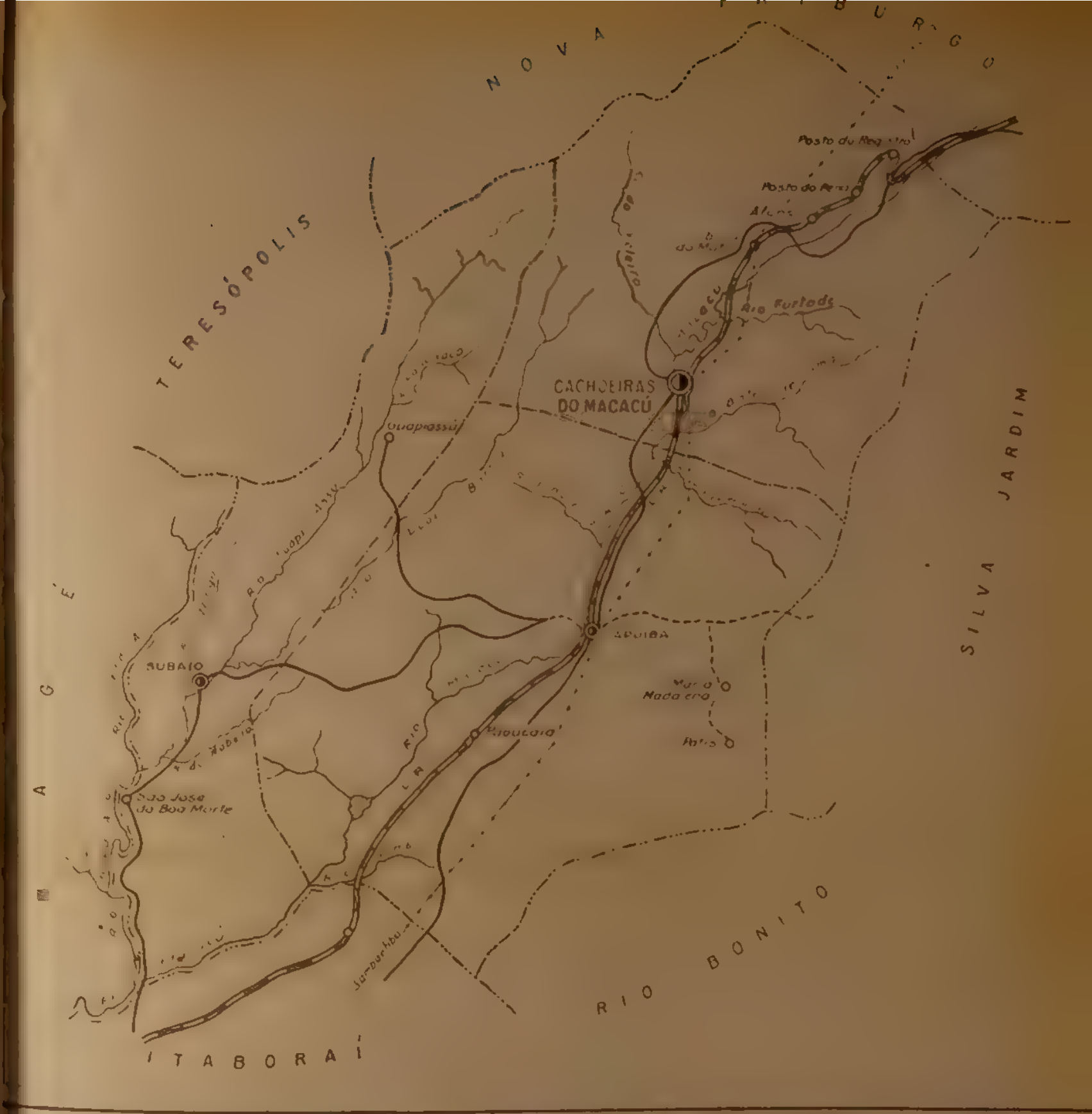

CONVENÇÕES

	CIDADE	VILA	Povoado
...DADE ◎ VILA ● Povoado ○ Estação ●			
...m agência postal	◎	●	○
agência postal-telegráfica	◉	●	●
serviço rádio-telegráfico	◎	●	○
serviço rádio-telegráfico de Ferrovias	◎	●	○
...de telegráfica			
...de telefônica			

...rrovias		Rodovias	
...la larga		Federal	
corrente		Estadual	
estreita		Municipal	
...e trecho navegavel			
...rto para grandes embarcações			
" pequenas embarcações			
...eano, lago, lagoa e açude			
...oporto		Linha aérea regular	
...mpo de pouso		Correio Aéreo Nacional	

Limites		
...ernacional	Intermunicipal	
...erestadual	Interdistrital	
...rada carroçavel		

CARTOGRAMA DOS TRANSPORTES E COMUNICAÇÕES

MUNICÍPIO DE CACHOEIRAS DO MACACÚ
ESTADO DO RIO DE JANEIRO

ESC. GRÁFICA

INFORMAÇÕES COMPLEMENTARES

DO MUNICIPIO		DA SEDE MUNICIPAL	
População	14069	População	7455
Área em K² 1944-48	809	Latitude S	22° 27' 24",0
Densidade		Longitude W.G.	42° 39' 24",0
Ponto culminante		Altitude	48 m

ORGANIZADO E EXECUTADO EM JANEIRO DE 1949 PELO
INSTITUTO CARTOGRÁFICO CANABRAVA BARREIROS
RUA SENADOR DANTAS 15-6º ANDAR-TEL. 42-6263 RIO DE JANEIRO

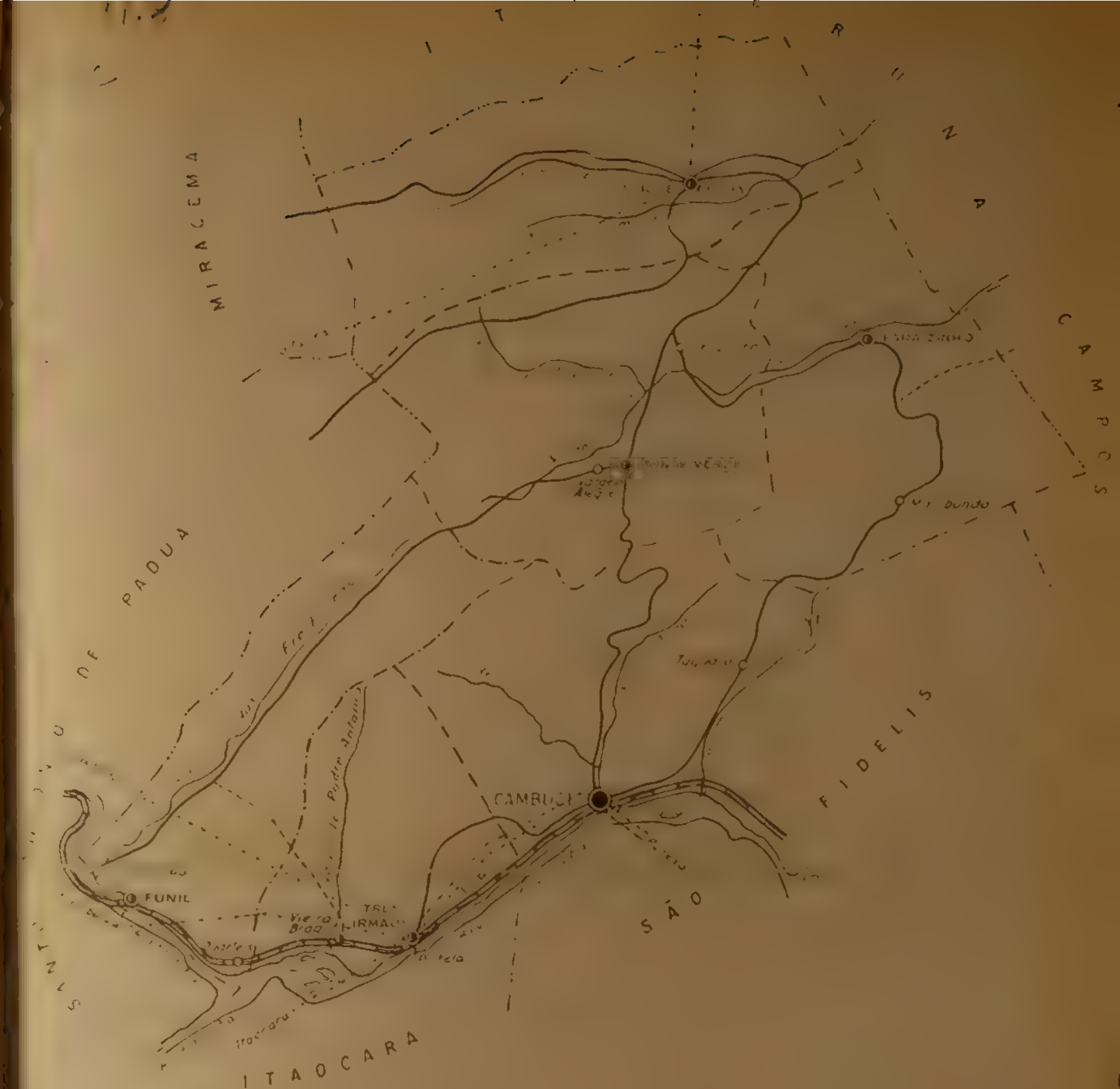

CONVENÇÕES

CIDADE ◎ VILA ◉ Povoado o Estação ●

	CIDADE	VILA	Povoado
Com agência postal	◎	●	●
agência postal-telegráfica	◉	●	●
serviço radio-telegráfico	◎	♂	♂
serviço rádio-telegráfico de ferrovias	◎	♂	♂

de telegráfica
de telefônica

Ferrovias
bitola larga
corrente
estreita
e trecho navegavel
rto para grandes embarcações
" pequenas embarcações
ano, lago, lagoa e acude
oporto
po de pouso

Rodovias
Federal
Estadual
Municipal

Linha aérea regular
Correio Aéreo Nacional

Limites
ernacional
erestadual
ada carroçavel
Intermunicipal
Interdistrital

CARTOGRAMA dos TRANSPORTES E COMUNICAÇÕES

MUNICÍPIO DE CAMBUCI
ESTADO DO RIO DE JANEIRO

ESC GRÁFICA

INFORMAÇÕES COMPLEMENTARES

DO MUNICIPIO		DA SEDE MUNICIPAL	
População	40 827	População	6 869
Area em K² 1944-40	754	Latitude S	21° 34' 48",0
Densidade		Longitude W G	41° 57' 20",0
Ponto culminante		Altitude	49 m

ORGANIZADO E EXECUTADO EM JANEIRO DE 1949 PELO
INSTITUTO CARTOGRÁFICO CANABRAVA BARREIROS
RUA SENADOR DANTAS 15-6º ANDAR-TEL 42-6263 RIO DE JANEIRO

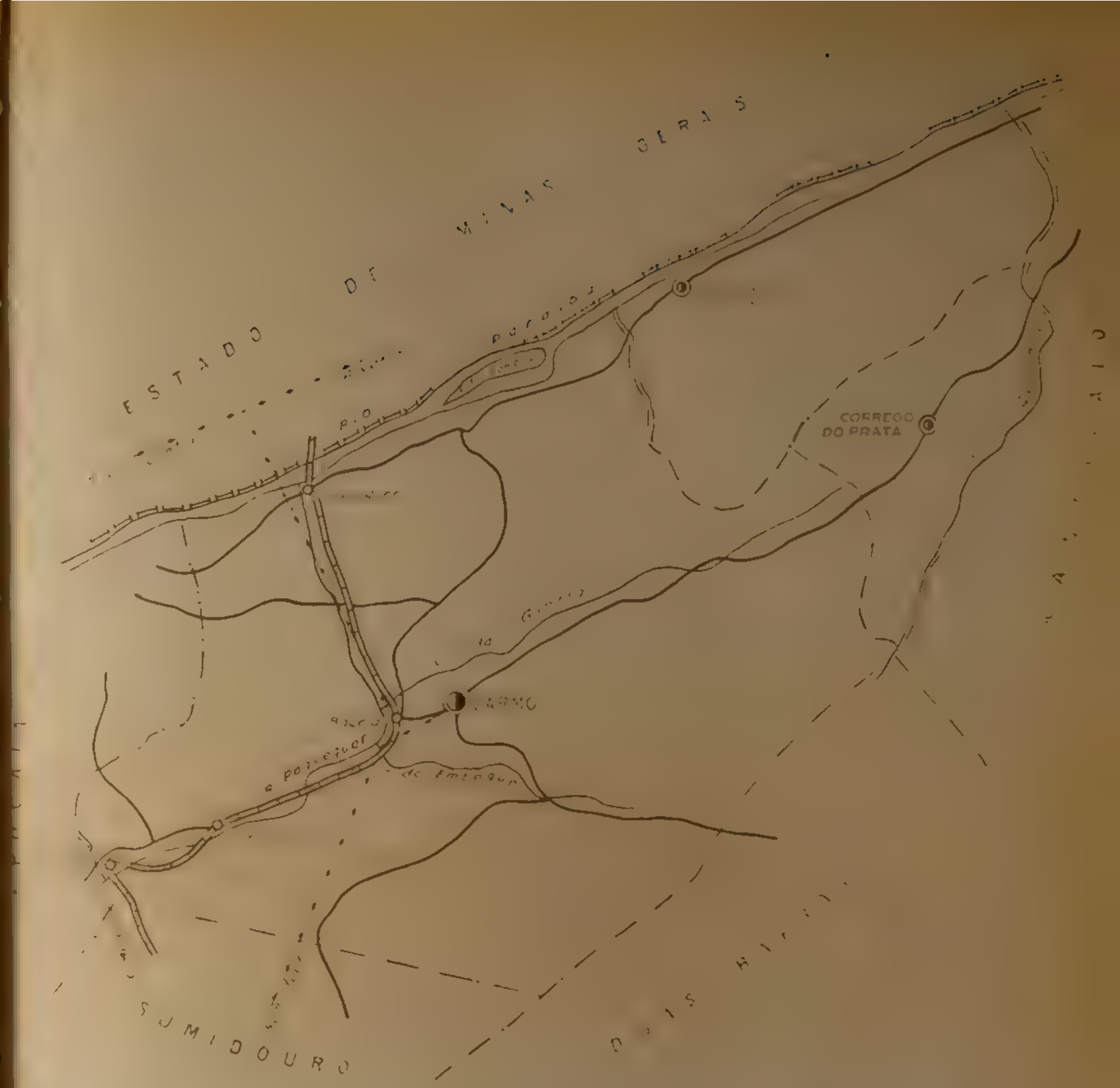

CONVENÇÕES

	CIDADE	VILA	Povoado
...DADE ◎ VILA ● Povoado ○ Estação ●			
...m agência postal	◎	●	○
... agência postal telegráfica	●	●	●
... serviço radio-telegráfico	○	○	○
... serviço radio-telegrafico de Ferrovias	○	○	○
...de telegráfica			
...de telefônica			
...rrovias			
...o larga			
... corrente			
... estreita			
...o e trecho navegavel			
...rto para grandes embarcações			
... pequenas embarcações			
...ano, lago, lagoa e acude			
...oporto			
...mpo de pouso			
...ernacional			
...erestadual			
...rada carroçavel			

Rodovias
Federal
Estadual
Municipal
Linha aérea regular
Correio Aéreo Nacional

Limites
Intermunicipal
Interdistrital

CARTOGRAMA DOS TRANSPORTES E COMUNICAÇÕES

MUNICIPIO DE CARMO — ESCOGRAFICA

ESTADO DO RIO DE JANEIRO

INFORMAÇÕES COMPLEMENTARES

DO MUNICIPIO		DA SEDE MUNICIPAL	
População	[illegible]	População	[illegible]
Área em K² 1944-48	[illegible]	Latitude S	[illegible]
Densidade		Longitude WG	[illegible]
Ponto culminante		Altitude	[illegible]

ORGANIZADO E EXECUTADO EM [illegible] DE 1949 PELO
INSTITUTO CARTOGRAFICO CANABRAVA BARREIROS
RUA SENADOR DANTAS 15 - STANDARD [illegible] RIO DE JANEIRO

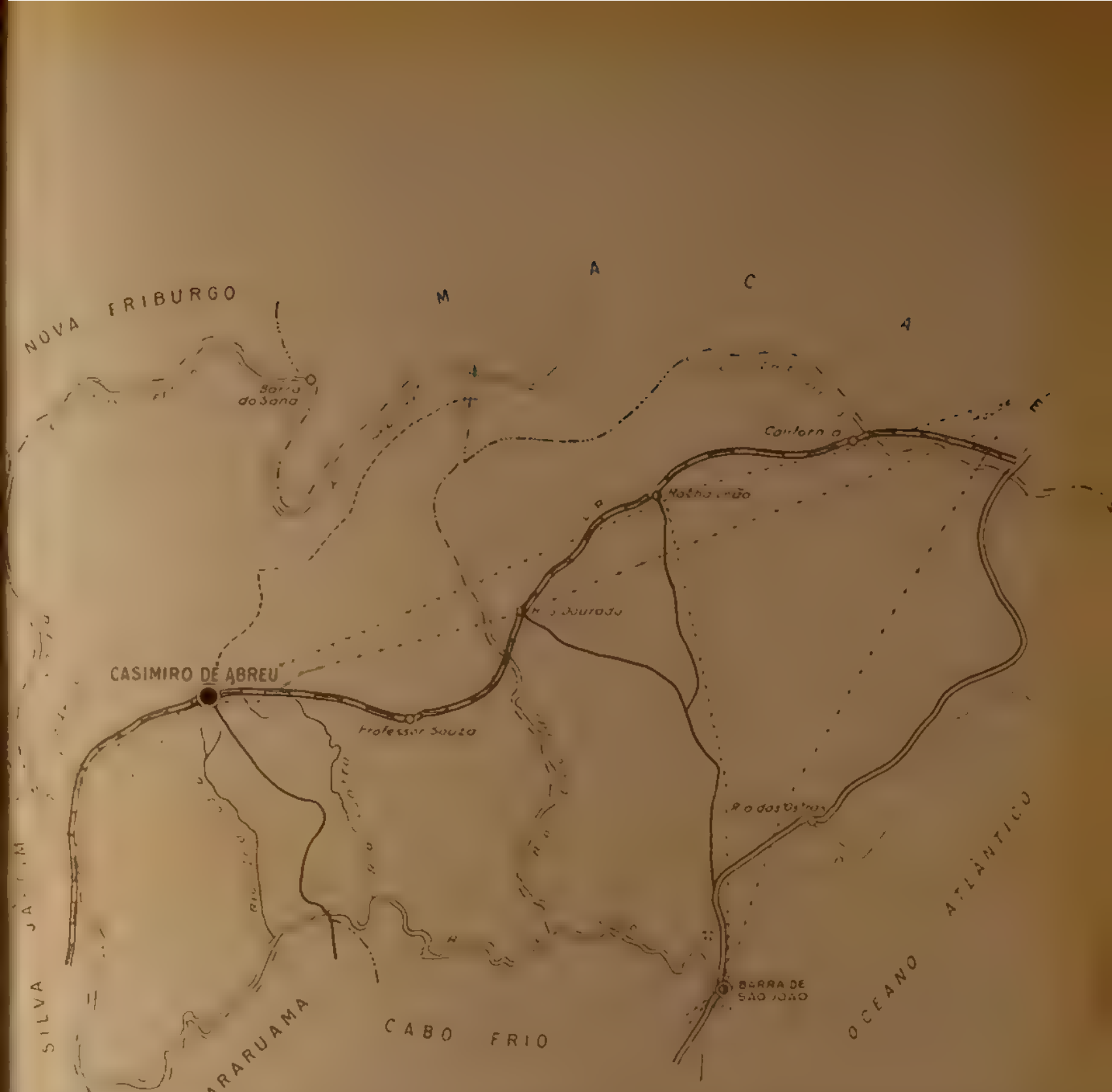

CONVENÇÕES

	CIDADE	VILA	Povoado
DADE ◎ VILA ● Povoado ○ Estação ●			
m agência postal	◎	●	●
" agência postal telegráfica	●	●	●
" serviço rádio-telegráfico	◎	♂	♂
" serviço rádio-telegráfico de Ferrovias	◎	♂	♂
de telegráfica			
de telefônica			

rrovias		Rodovias	
la larga		Federal	
" corrente		Estadual	
" estreita		Municipal	
o e trecho navegavel			
rto para grandes embarcações			
" pequenas embarcações			
eano, lago, lagoa e açude			
roporto		Linha aérea regular	
mpo de pouso		Correio Aéreo Nacional	

Limites

ternacional		Intermunicipal	
terestadual		Interdistrital	
trada carroçavel			

CARTOGRAMA DOS TRANSPORTES E COMUNICAÇÕES

MUNICÍPIO DE CASIMIRO DE ABREU

ESTADO DO RIO DE JANEIRO

ESC. GRÁFICA

INFORMAÇÕES COMPLEMENTARES

DO MUNICÍPIO		DA SEDE MUNICIPAL	
População	9 183	População	4 667
Área em Kº 1944-40	729	Latitude S	22° 28' 54,7
Densidade		Longitude W.G	42° 12' 09,7
Ponto culminante		Altitude	17 m

ORGANIZADO E EXECUTADO EM JANEIRO DE 1949 PELO
INSTITUTO CARTOGRÁFICO CANABRAVA BARREIROS
RUA SENADOR DANTAS 15-6º ANDAR-TEL 42-6263-RIO DE JANEIRO

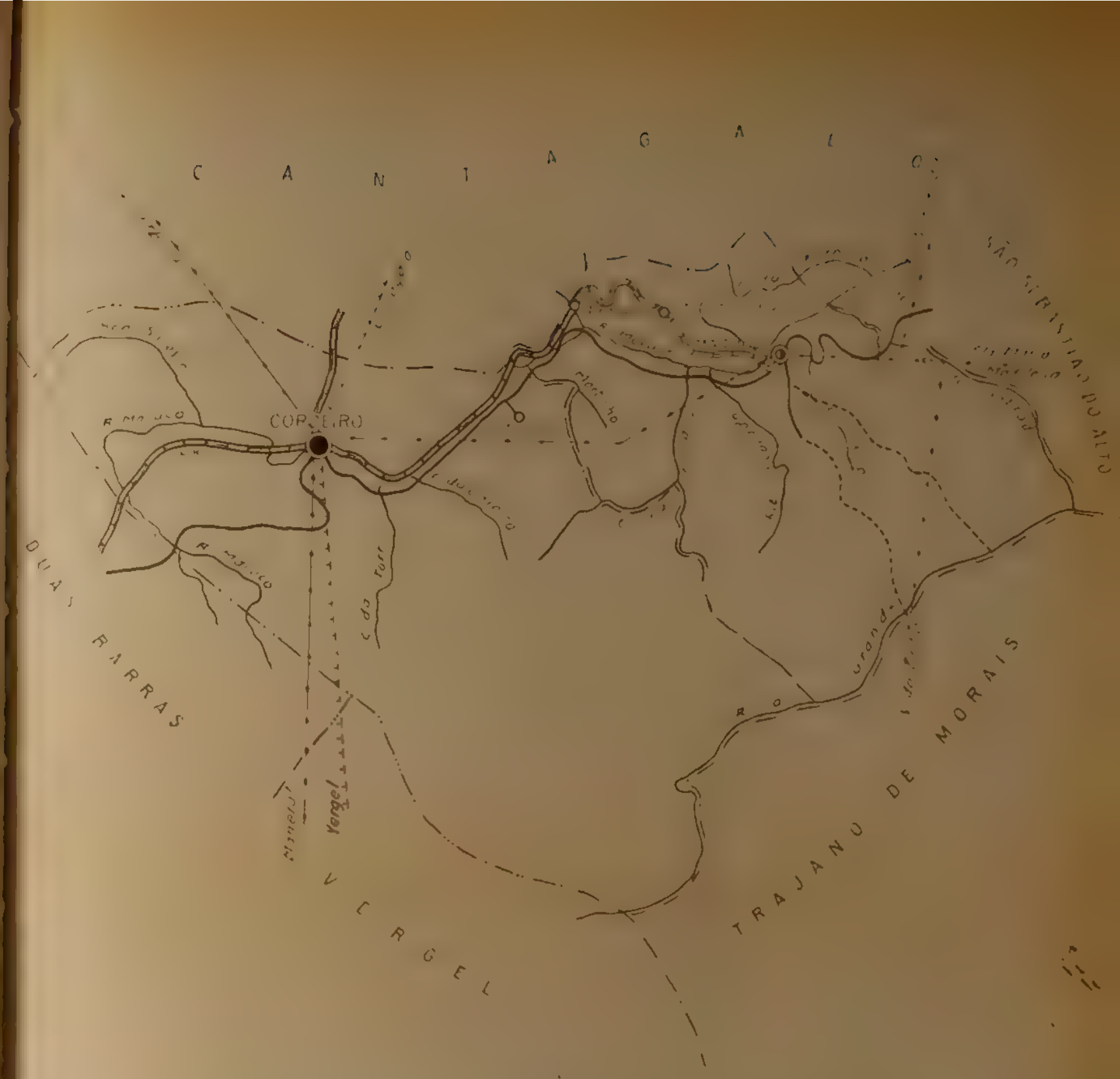

CONVENÇÕES

CIDADE ◎ VILA ◉ Povoado o Estação ●

- agência postal ◎ ● o
- agência postal-telegráfica ◉ ● ●
- serviço rádio-telegráfico ◎ ♂ ♂
- serviço radio telegráfico de Ferrovias ◎ ♂ ♂
- de telegráfica
- de telefônica

Rodovias

- Federal
- Estadual
- Municipal

- e trecho navegavel
- to para grandes embarcações
- pequenas embarcações
- eano, lago, lagoa e acude
- aporto — Linha aérea regular
- po de pouso — Correio Aéreo Nacional

Limites

- ternacional
- Interestadual
- Intermunicipal
- Interdistrital
- rada carroçavel

CARTOGRAMA dos TRANSPORTES E COMUNICAÇÕES

MUNICIPIO DE CORDEIRO

ESTADO DO RIO DE JANEIRO

ESC GRAFICA

INFORMAÇÕES COMPLEMENTARES

DO MUNICIPIO		DA SEDE MUNICIPAL	
População	6 936	População	4 [illegible]
Área em K² 1944-40	294	Latitude S	22 [illegible]
Densidade		Longitude W.G	42° 22 50,0
Ponto culminante		Altitude	466 m

ORGANIZADO E EXECUTADO EM [illegible] DE 1945 PELO
INSTITUTO CARTOGRAFICO CANABRAVA BARREIROS
RUA SENADOR DANTAS 15-6º ANDAR TEL 42 [illegible] RIO DE JANEIRO

CONVENÇÕES

	CIDADE	VILA	Povoado
CIDADE ◎ VILA ● Povoado ● Estação ●			
Com agência postal	◎	●	●
" agência postal-telegráfica	●	●	●
" serviço rádio-telegráfico	○	○	○
" serviço rádio-telegráfico de Ferrovias	○	○	○
Rêde telegráfica			
Rêde telefônica			
Ferrovias		Rodovias	
Bitola larga		Federal	
" corrente		Estadual	
" estreita		Municipal	
Rio e trecho navegavel			
Pôrto para grandes embarcações			
" " pequenas embarcações			
Oceano, lago, lagoa e açude			
Aeroporto		Linha aérea regular	
Campo de pouso		Correio Aéreo Nacional	
Limites			
Internacional		Intermunicipal	
Interestadual		Interdistrital	
Estrada carroçavel			

CARTOGRAMA DOS TRANSPORTES E COMUNICAÇÕES

MUNICÍPIO DE ITAOCARA

ESTADO DO RIO DE JANEIRO

ESC. GRÁFICA

INFORMAÇÕES COMPLEMENTARES

DO MUNICÍPIO		DA SEDE MUNICIPAL	
População	27 997	População	7.293
Área em K² 1944-40	445	Latitude	21° 40' 04",0
Densidade		Longitude W.G.	42° 04' 58,5
Ponto culminante		Altitude	56 m.

ORGANIZADO E EXECUTADO EM JANEIRO DE 1949 PELO
INSTITUTO CARTOGRÁFICO CANABRAVA BARREIROS
RUA SENADOR DANTAS 15-6º ANDAR-TEL 42-6263-RIO DE JANEIRO

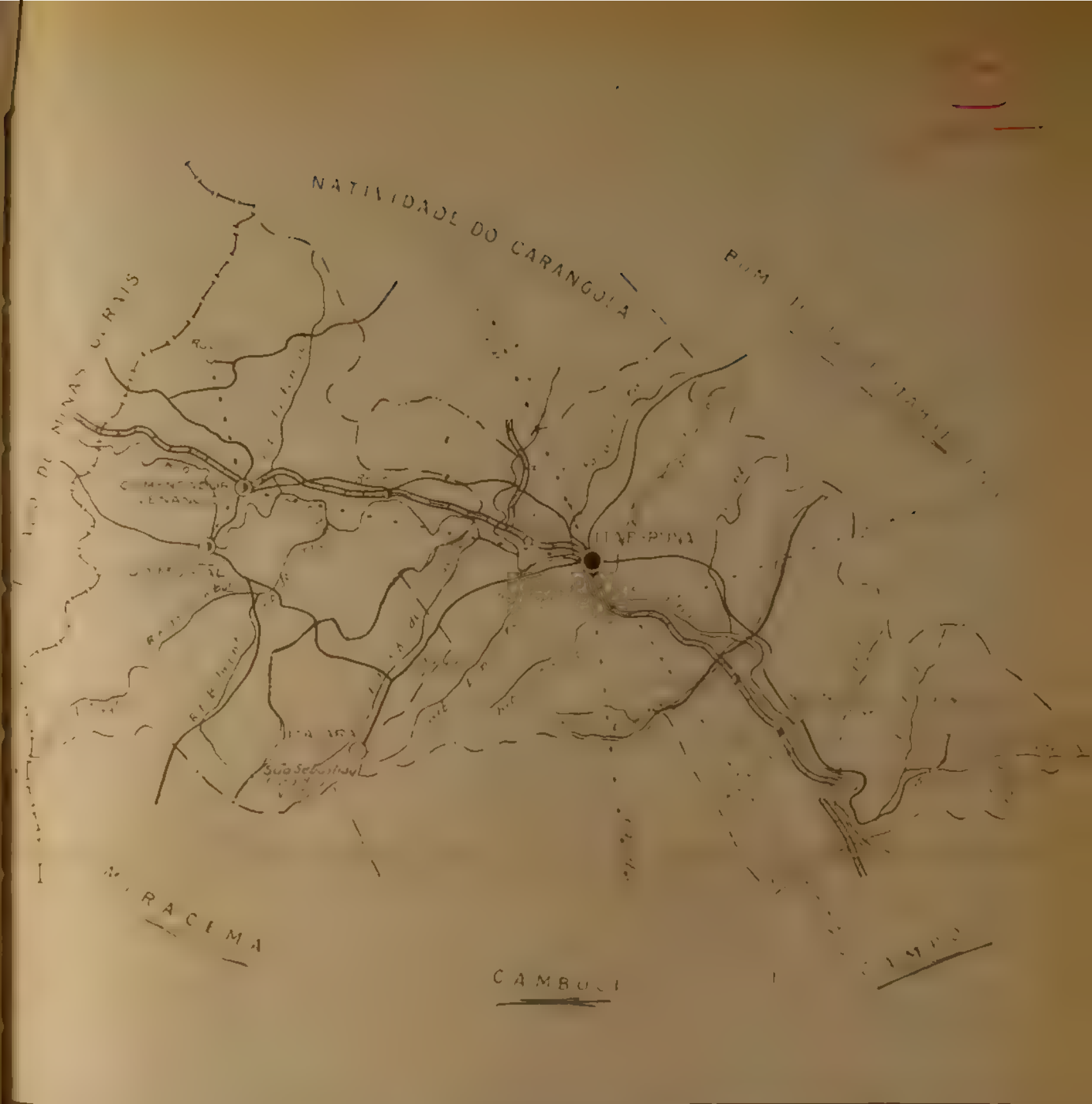

CONVENÇÕES

	CIDADE	VILA	Povoado
IDADE ◎ VILA ● Povoado ○ Estação ●			
m agência postal	◎	●	○
agência postal-telegráfica	◉	●	●
serviço rádio-telegráfico	♂	♂	♂
serviço rádio-telegráfico de Ferrovias	♂	♂	♂
ede telegráfica			
ede telefônica			
rrovias			
tola larga			
corrente			
estreita			
e trecho navegavel			
rto para grandes embarcações			
pequenas embarcações			
eano, lago, lagoa e acude			
roporto			
mpo de pouso			
Linha aerea regular			
Correio Aéreo Nacional			
Limites			
ternacional			
terestadual			
rrada carroçavel			

Rodovias
Federal
Estadual
Municipal

Limites
Intermunicipal
Interdistrital

CARTOGRAMA DOS TRANSPORTES E COMUNICAÇÕES

MUNICÍPIO DE ITAPERUNA
ESTADO DO RIO DE JANEIRO

ESC GRAFICA

INFORMAÇÕES COMPLEMENTARES

DO MUNICIPIO		DA SEDE MUNICIPAL	
População	127.35[illegible]	População	[illegible]
Area em K² 1944-48	[illegible]	Latitude S	21° 12 23,[illegible]
Densidade		Longitude WG	[illegible]
Ponto culminante		Altitude	[illegible]

ORGANIZADO E EXECUTADO EM [illegible] DE 1949 PELO
INSTITUTO CARTOGRAFICO CANABRAVA BARREIROS
RUA SENADOR DANTAS 15 6º ANDAR TEL 42 6263 RIO DE JANEIRO

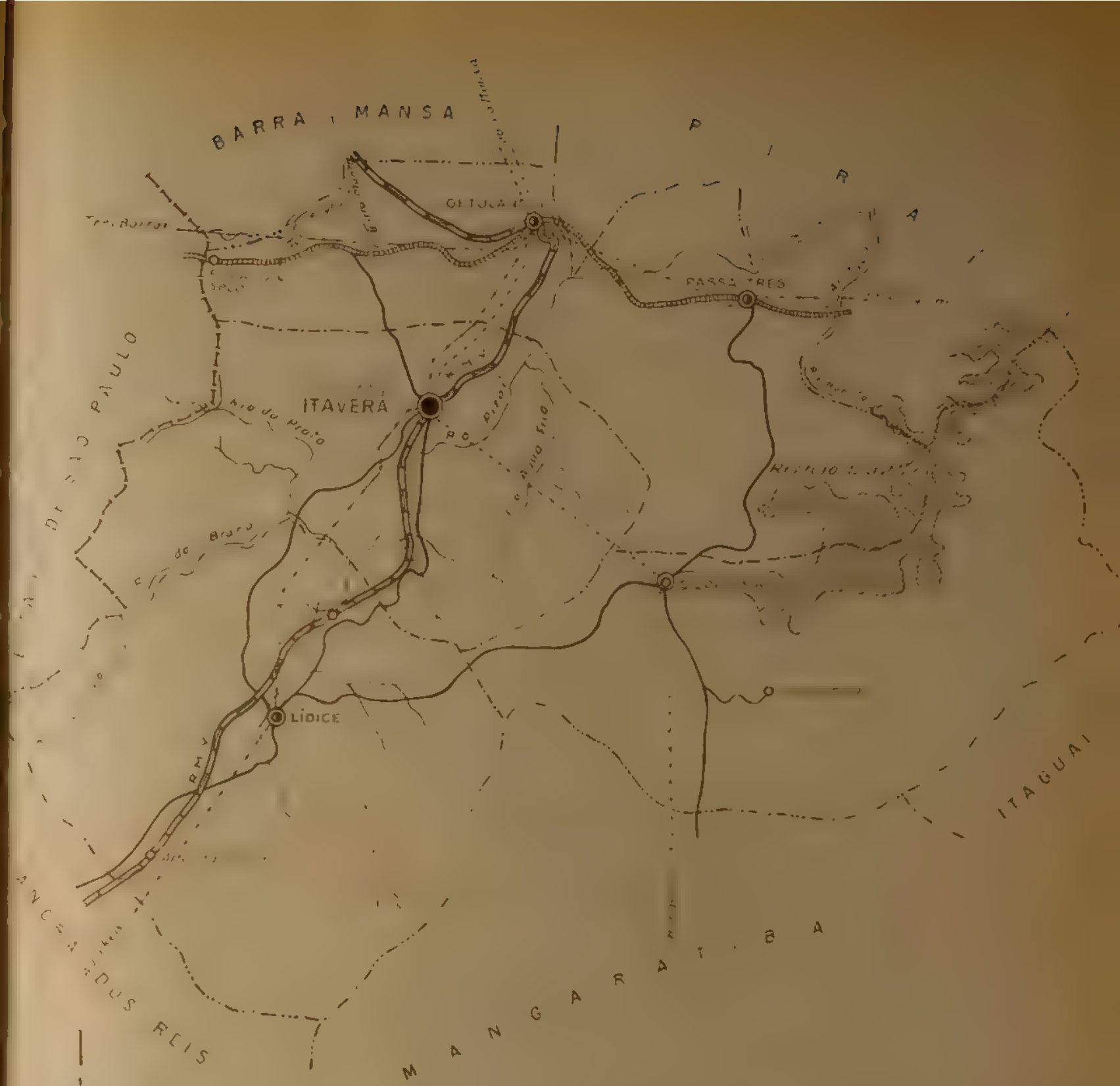

CONVENÇÕES

	CIDADE	VILA	Povoado
IDADE ◎ VILA ● Povoado ○ Estação ■			
om agência postal	◎	●	●
" agência postal-telegráfico	●	●	●
" serviço rádio-telegráfico	◎	●	●
" serviço rádio-telegráfico de Ferrovias	◎	●	●
ede telegráfica			
ede telefônica			
errovias			
itola larga			
" corrente			
" estreita			
io e trecho navegavel			
ôrto para grandes embarcações			
" " pequenas embarcações			
ceano, lago, lagoa e açude			
eroporto			
mpo de pouso			
Rodovias			
Federal			
Estadual			
Municipal			
Linha aérea regular			
Correio Aéreo Nacional			
Limites			
ternacional			
terestadual			
trada carroçavel			
Intermunicipal			
Interdistrital			

CARTOGRAMA DOS TRANSPORTES E COMUNICAÇÕES

MUNICÍPIO DE ITAVERÁ

ESTADO DO RIO DE JANEIRO

ESC. GRÁFICA

INFORMAÇÕES COMPLEMENTARES

DO MUNICÍPIO		DA SEDE MUNICIPAL	
População	14 893	População	4953
Área em K² 1944-48	695	Latitude S	22° 43' 26,8
Densidade		Longitude W.G	44° 08 50,4
Ponto culminante		Altitude	431 m

ORGANIZADO E EXECUTADO EM JANEIRO DE 1949 PELO
INSTITUTO CARTOGRÁFICO CANABRAVA BARREIROS
RUA SENADOR DANTAS 15-6º ANDAR-TEL 42-6263-RIO DE JANEIRO

CONVENÇÕES

	CIDADE	VILA	Povoado
Agência postal	◑	●	○
Agência postal-telegráfica	◑	●	●
Serviço radio-telegráfico	◎	♂	♂
Serviço radio-telegráfico de Ferrovias	◎	♂	♂

Sede telegráfica
Sede telefônica

Ferrovias
Bitola larga
" corrente
" estreita

Rodovias
Federal
Estadual
Municipal

Rio e trecho navegavel
Porto para grandes embarcações
" pequenas embarcações
Oceano, lago, lagoa e acude
Aeroporto
Campo de pouso
Linha aérea regular
Correio Aéreo Nacional

Limites
Internacional
Interestadual
Intermunicipal
Interdistrital
Estrada carroçavel

CARTOGRAMA dos TRANSPORTES e COMUNICAÇÕES

MUNICIPIO DE MACAÉ
ESTADO DO RIO DE JANEIRO

ESC GRAFICA 1:10.000.000

INFORMAÇÕES COMPLEMENTARES DO MUNICIPIO		DA SEDE MUNICIPAL	
População	56.035	População	10.596
Área em K² 1944-40	2.27[illegible]	Latitude S	22° 24' 56,5"
Densidade		Longitude WG	41° 47' 30,4"
Ponto culminante		Altitude	4 m

ORGANIZADO E EXECUTADO EM JANEIRO DE 1949 PELO
INSTITUTO CARTOGRÁFICO CANABRAVA BARREIROS
RUA SENADOR DANTAS 15-6º ANDAR-TEL 42-6063-RIO DE JANEIRO

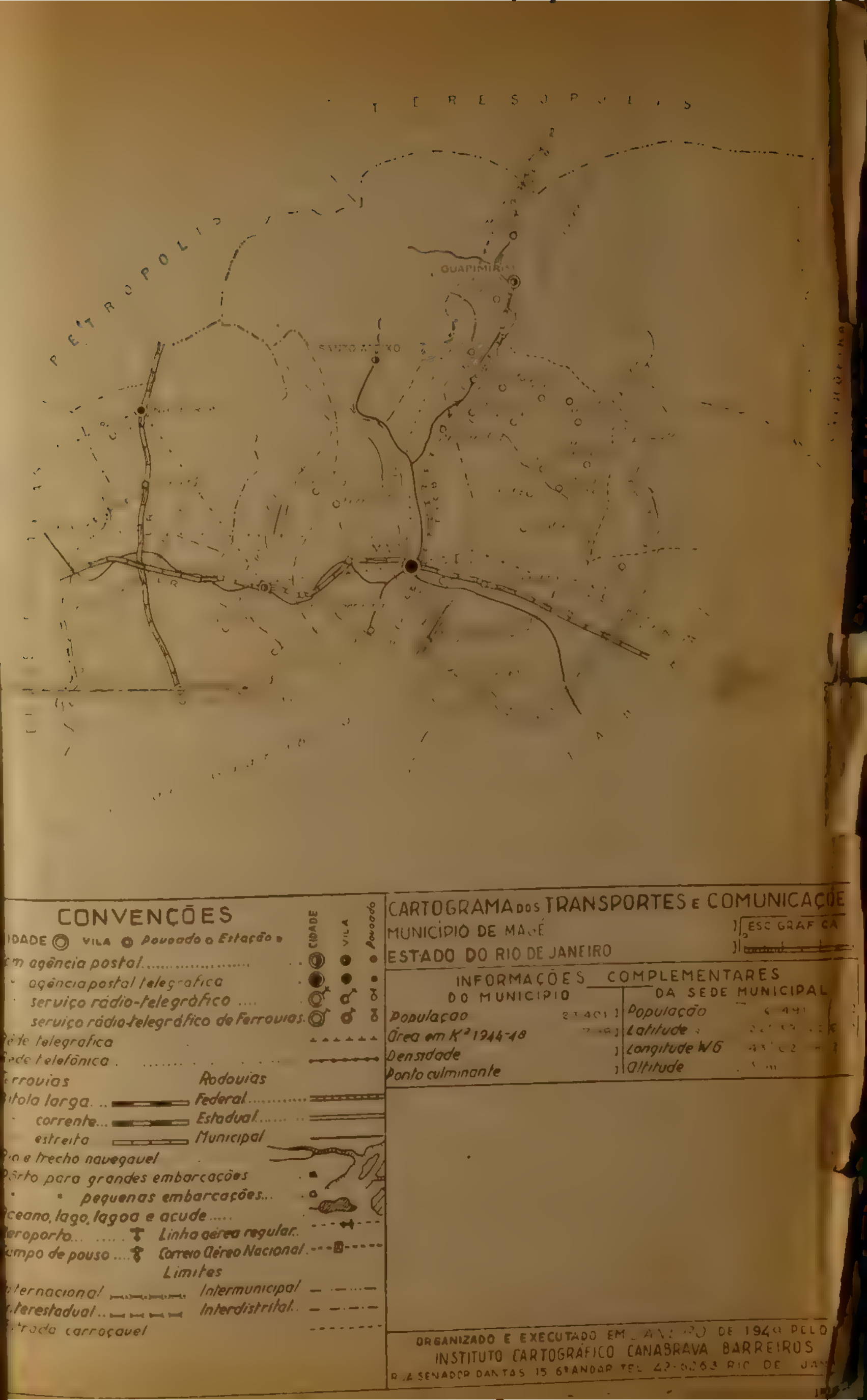
TERESOPOLIS
PETROPOLIS
GUAPIMIRIM
SANTO ANTONIO
CONVENÇÕES
CIDADE
VILA
Povoado
Estação
agência postal
agência postal telegráfica
serviço rádio-telegráfico
serviço rádio-telegráfico de Ferrovias
Rede telegráfica
Rede telefônica
Ferrovias
Bitola larga
corrente
estreita
Rodovias
Federal
Estadual
Municipal
Rio e trecho navegavel
Pôrto para grandes embarcações
pequenas embarcações
Oceano, lago, lagoa e acude
Aeroporto
Campo de pouso
Linha aérea regular
Correio Aéreo Nacional
Limites
Internacional
Interestadual
Intermunicipal
Interdistrital
Estrada carroçavel
CARTOGRAMA DOS TRANSPORTES E COMUNICAÇÕE
MUNICÍPIO DE MAGÉ
ESTADO DO RIO DE JANEIRO
ESC GRAF CA
INFORMAÇÕES COMPLEMENTARES
DO MUNICIPIO
População
Área em K² 1944-48
Densidade
Ponto culminante
DA SEDE MUNICIPAL
População
Latitude
Longitude W G
Altitude
ORGANIZADO E EXECUTADO EM JANEIRO DE 1949 PELO
INSTITUTO CARTOGRÁFICO CANABRAVA BARREIROS
RUA SENADOR DANTAS 15 6º ANDAR TEL 42-6263 RIO DE JAN

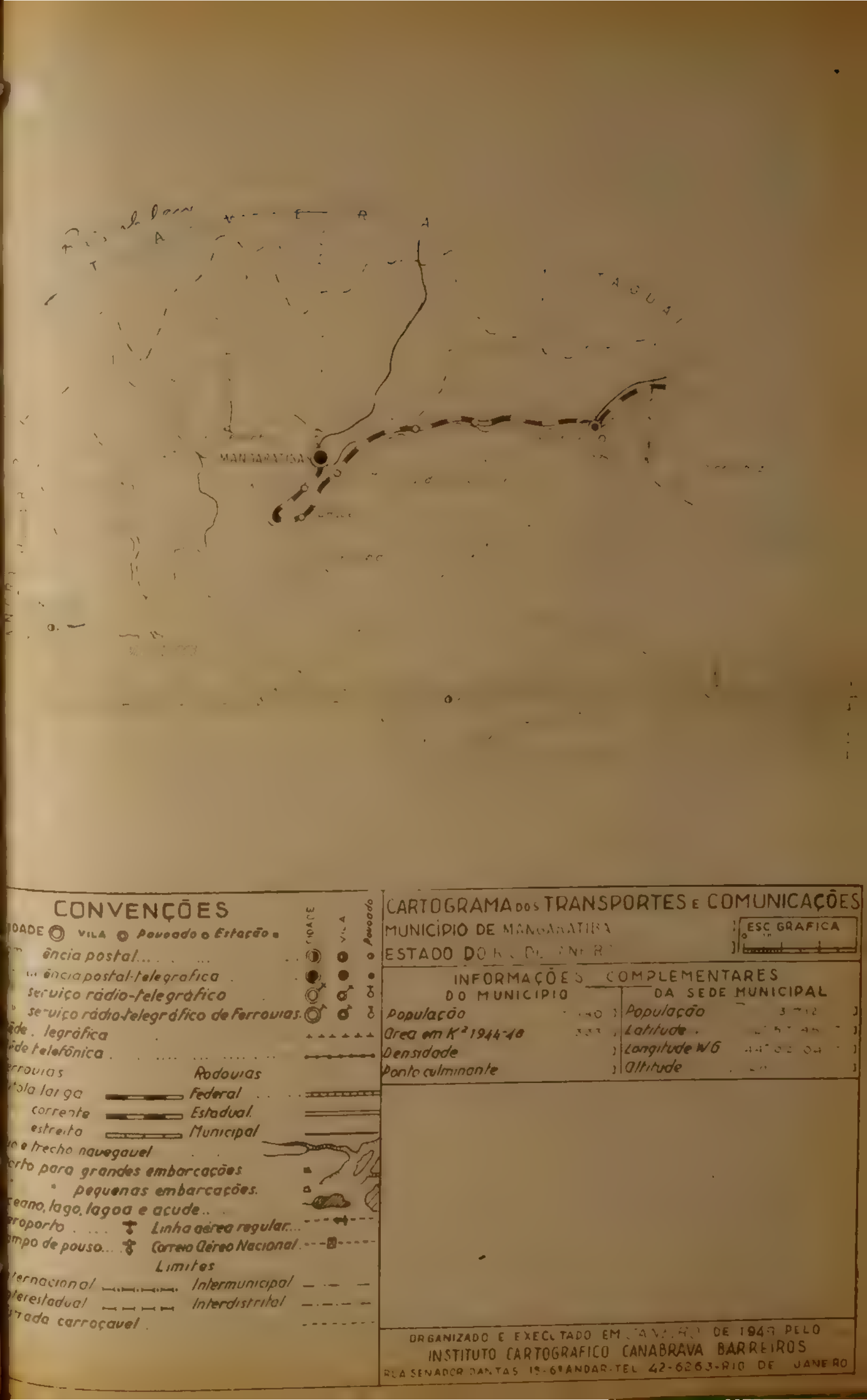
MANGARATIBA
CONVENÇÕES
CIDADE
VILA
Povoado
Estação
ência postal
ência postal-telegrafica
serviço rádio-telegráfico
serviço rádio-telegráfico de Ferrovias
legráfica
telefônica
Ferrovias
Rodovias
Federal
Estadual
Municipal
corrente
estreita
e trecho navegavel
para grandes embarcações
pequenas embarcações
lago, lagoa e acude
Linha aérea regular
Correio Aéreo Nacional
Limites
Intermunicipal
Interdistrital
carroçavel
CARTOGRAMA DOS TRANSPORTES E COMUNICAÇÕES
MUNICÍPIO DE MANGARATIBA
ESTADO DO RIO DE JANEIRO
ESC GRAFICA
INFORMAÇÕES COMPLEMENTARES
DO MUNICIPIO
População
Area em K² 1944-48
Densidade
Ponto culminante
DA SEDE MUNICIPAL
População
Latitude
Longitude W G
Altitude
ORGANIZADO E EXECUTADO EM JANEIRO DE 1949 PELO
INSTITUTO CARTOGRAFICO CANABRAVA BARREIROS
RUA SENADOR DANTAS 15-6º ANDAR-TEL 42-6263-RIO DE JANEIRO

CONVENÇÕES

	CIDADE	VILA	Povoado
Com agência postal	◎	●	o
" agência postal-telegráfica	◉	●	o
Serviço rádio-telegráfico	◎	♂	o
Serviço rádio-telegráfico de Ferrovias	◎	♂	o
Rêde telegráfica			
Rêde telefônica			

Ferrovias		Rodovias	
Bitola larga		Federal	
" corrente		Estadual	
" estreita		Municipal	

Rio e trecho navegavel
Pôrto para grandes embarcações
" " pequenas embarcações
Oceano, lago, lagoa e acude
Aeroporto — Linha aérea regular
Campo de pouso — Correio Aéreo Nacional

Limites	
Internacional	Intermunicipal
Interestadual	Interdistrital
Estrada carroçavel	

CARTOGRAMA dos TRANSPORTES e COMUNICAÇÕES

MUNICIPIO DE MARICA
ESTADO DO RIO DE JANEIRO

ESC GRAFICA

INFORMAÇÕES COMPLEMENTARES

DO MUNICIPIO		DA SEDE MUNICIPAL	
População	18 892	População	8 225
Área em K² 1944-40	342	Latitude S	22° 55 05" 0
Densidade		Longitude WG	42° 55 02" 0
Ponto culminante		Altitude	3 m

ORGANIZADO E EXECUTADO EM JANEIRO DE 1949 PELO
INSTITUTO CARTOGRÁFICO CANABRAVA BARREIROS
R. A SENADOR DANTAS 15-6º ANDAR TEL 42-6263 R.O DE JANEIRO

CONVENÇÕES

	CIDADE	VILA	Povoado
Com agência postal	◎	●	•
" agência postal-telegráfico	◉	●	•
Serviço rádio-telegráfico	◎	♂	♂
Serviço rádio-telegráfico de ferrovias	◎	♂	♂

Rêde telegráfica
Rêde telefônica

Ferrovias
Bitola larga
" corrente
" estreita

Rodovias
Federal
Estadual
Municipal

Rio e trecho navegavel
Pôrto para grandes embarcações
" " pequenas embarcações
Oceano, lago, lagoa e acude
Aeroporto — Linha aérea regular
Campo de pouso — Correio Aéreo Nacional

Limites
Internacional
Interestadual
Intermunicipal
Interdistrital
Estrada carroçavel

CARTOGRAMA dos TRANSPORTES E COMUNICAÇÕES

MUNICÍPIO DE MARQUÊS DE VALENÇA
ESTADO DO RIO DE JANEIRO

ESC GRÁFICA

INFORMAÇÕES COMPLEMENTARES

DO MUNICÍPIO		DA SEDE MUNICIPAL	
População	36.748	População	15 580
Área em K² 1944-40	1261	Latitude S	22° 15' 44",0
Densidade		Longitude WG	43° 41' 54" O
Ponto culminante		Altitude	541 m

ORGANIZADO E EXECUTADO EM JANEIRO DE 1949 PELO
INSTITUTO CARTOGRAFICO CANABRAVA BARREIROS
RUA SENADOR DANTAS 15-6º ANDAR TEL. 42-6263-RIO DE JANEIRO

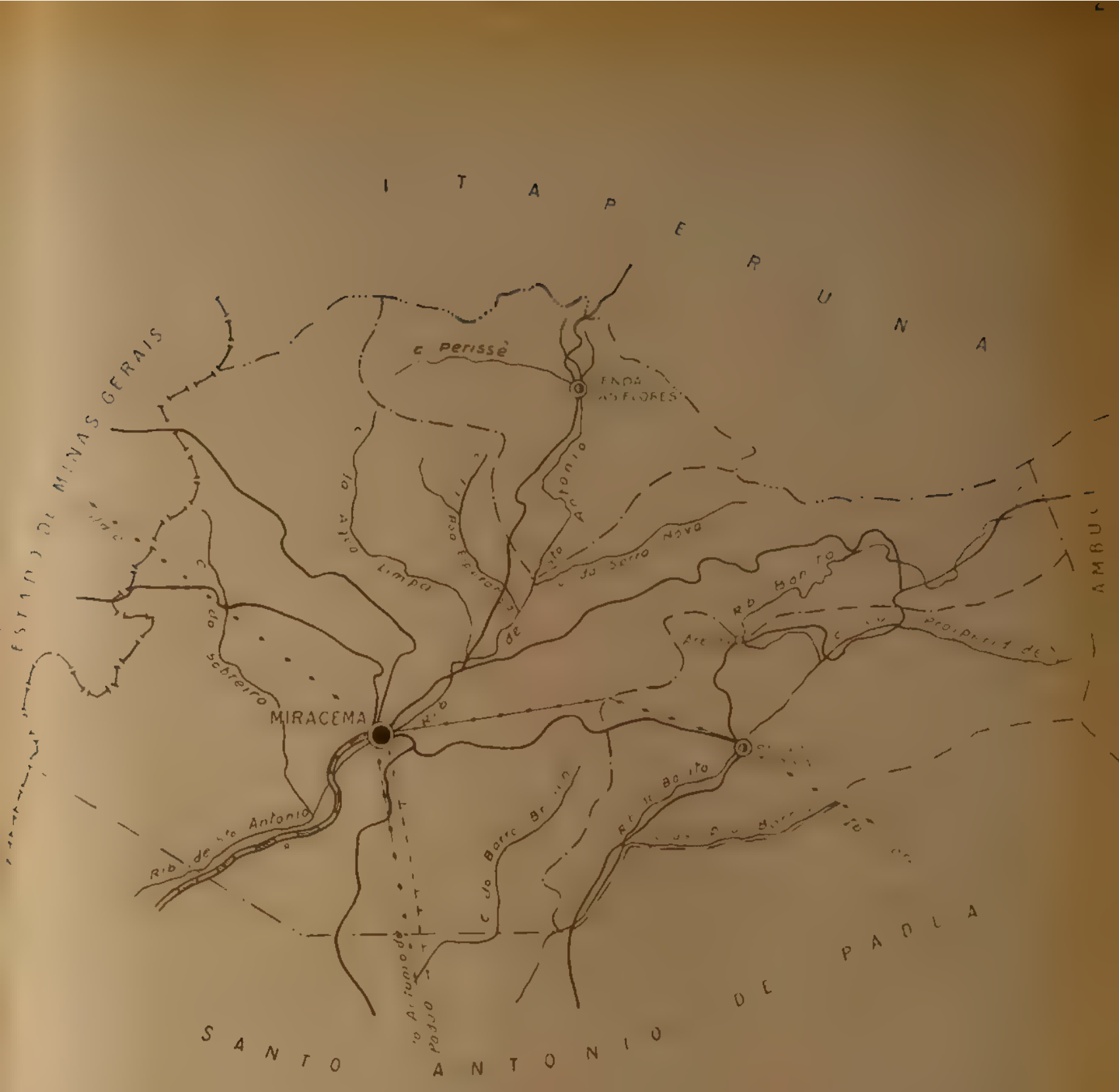

CONVENÇÕES

	CIDADE	VILA	Povoado o Estação
Com agência postal			
agência postal-telegráfica			
serviço rádio-telegráfico			
serviço rádio-telegráfico de Ferrovias			

Rêde telegrafica
Rêde telefônica

Ferrovias
bitola larga
corrente
estreita

Rodovias
Federal
Estadual
Municipal

Rio e trecho navegavel
Pôrto para grandes embarcações
" pequenas embarcações
Oceano, lago, lagoa e açude
Aeroporto — Linha aérea regular
Campo de pouso — Correio Aéreo Nacional

Limites
Internacional — Intermunicipal
Interestadual — Interdistrital
Estrada carroçavel

CARTOGRAMA DOS TRANSPORTES E COMUNICAÇÕES

MUNICÍPIO DE MIRACEMA
ESTADO DO RIO DE JANEIRO

ESC GRAFICA

INFORMAÇÕES COMPLEMENTARES

DO MUNICÍPIO		DA SEDE MUNICIPAL	
População	17 606	População	11 967
Área em K² 1944-40	329	Latitude S	21° 24' 50,3"
Densidade		Longitude W G	42° 11' 58,2"
Ponto culminante		Altitude	[illegible]

ORGANIZADO E EXECUTADO EM JANEIRO DE 1949 PELO
INSTITUTO CARTOGRÁFICO CANABRAVA BARREIROS
RUA SENADOR DANTAS 15 GRANDAR - TEL. 42-6263 RIO DE JANEIRO

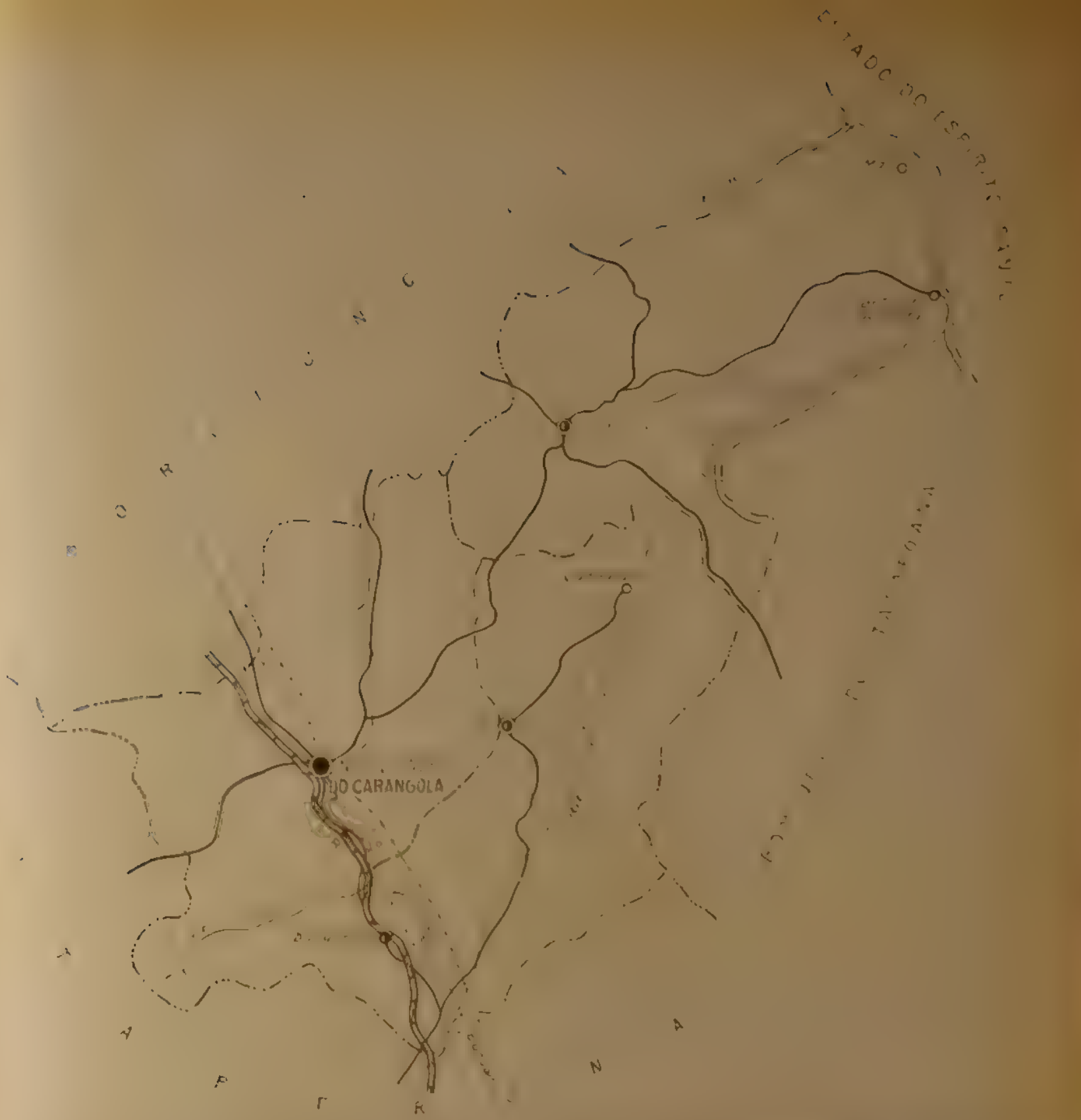

CONVENÇÕES

	CIDADE	VILA	Povoado
Com agência postal	◎	●	o
" " postal-telegráfica	◉	●	o
" " rádio-telegráfico	◎	♂	o
" " telegráfico de ferrovias	◎	♂	o
[illegible]			
[illegible]			

Ferrovias
- Bitola larga
- [illegible]ente
- estreita

Rodovias
- Federal
- Estadual
- Municipal

- Rio e trecho navegavel
- Pôrto para grandes embarcações
- " pequenas embarcações
- [illegible]no, laço, lagoa e acude
- Aeroporto — Linha aérea regular
- Campo de pouso — Correio Aéreo Nacional

Limites
- [illegible] Intermunicipal
- [illegible] Interdistrital
- [illegible] carroçavel

CARTOGRAMA dos TRANSPORTES e COMUNICAÇÕES

MUNICIPIO DE NATIVIDADE DO CARANGOLA — DIVISÃO GRAFICA

ESTADO DO RIO DE JANEIRO

INFORMAÇÕES COMPLEMENTARES DO MUNICIPIO		DA SEDE MUNICIPAL	
População	28 209	População	1 946
Area em K² 1944-48	387	Latitude S	21° 02' 30"
Densidade		Longitude WG	41° 58' 38"
Ponto culminante		Altitude	185 m

ORGANIZADO E EXECUTADO EM JANEIRO DE 1949 PELO
INSTITUTO [illegible] DE GEOGRAFIA E ESTATISTICA DO ESTADO DO RIO DE JANEIRO

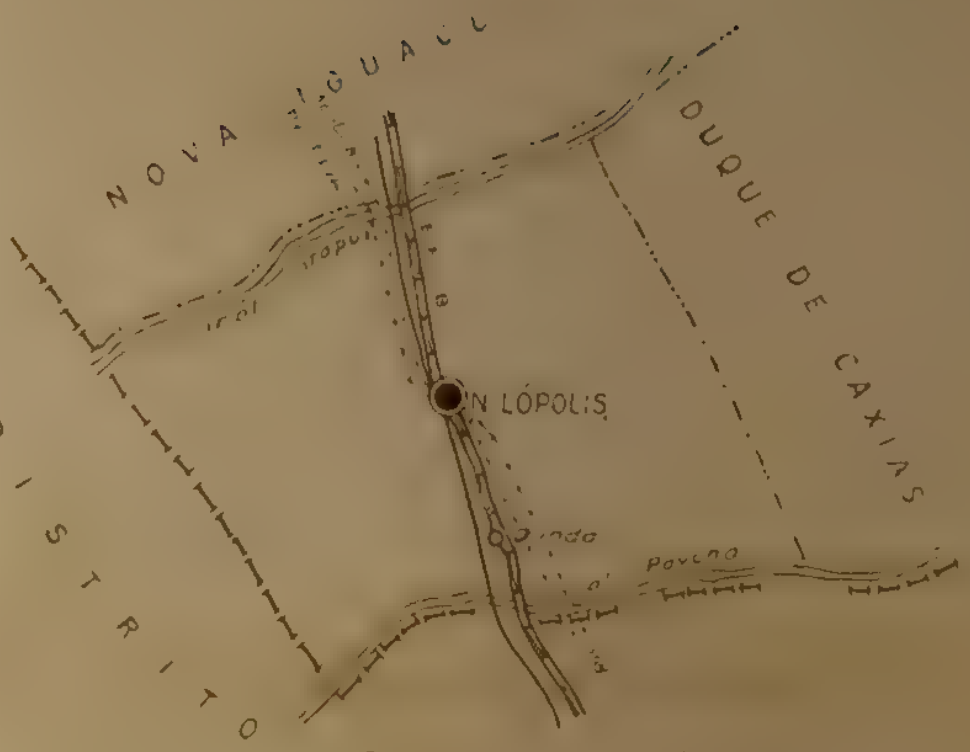

CONVENÇÕES

	CIDADE	VILA	Povoado
Com agência postal	◎	●	o
" agência postal-telegráfica	◉	●	o
" serviço rádio-telegráfico	⊛	♂	o
serviço rádio-telegráfico de Ferrovias	⊛	♂	o
Rêde telegráfica			
Rêde telefônica			

Ferrovias	Rodovias	
Bitola larga	Federal	
corrente	Estadual	
estreito	Municipal	
Rio e trecho navegavel		
Pôrto para grandes embarcações		
" pequenas embarcações		
Oceano, lago, lagoa e acude		
Aeroporto	Linha aérea regular	
Campo de pouso	Correio Aéreo Nacional	

Limites	
Internacional	Intermunicipal
Interestadual	Interdistrital
Estrada carroçavel	

CARTOGRAMA dos TRANSPORTES E COMUNICAÇÕES

MUNICIPIO DE NILOPOLIS

ESTADO DO RIO DE JANEIRO

ESC GRÁFICA

INFORMAÇÕES COMPLEMENTARES

DO MUNICIPIO		DA SEDE MUNICIPAL	
População	22 341	População	
Area em K² 1944-40	9	Latitude S	22° 48' 28"
Densidade		Longitude WG	43° 24' 53"
Ponto culminante		Altitude	29 m

ORGANIZADO E EXECUTADO EM JANEIRO DE 1949 PELO
INSTITUTO CARTOGRÁFICO CANABRAVA BARREIROS
RUA SENADOR DANTAS 15-6º ANDAR TEL. 42-6063 RIO DE JANEIRO

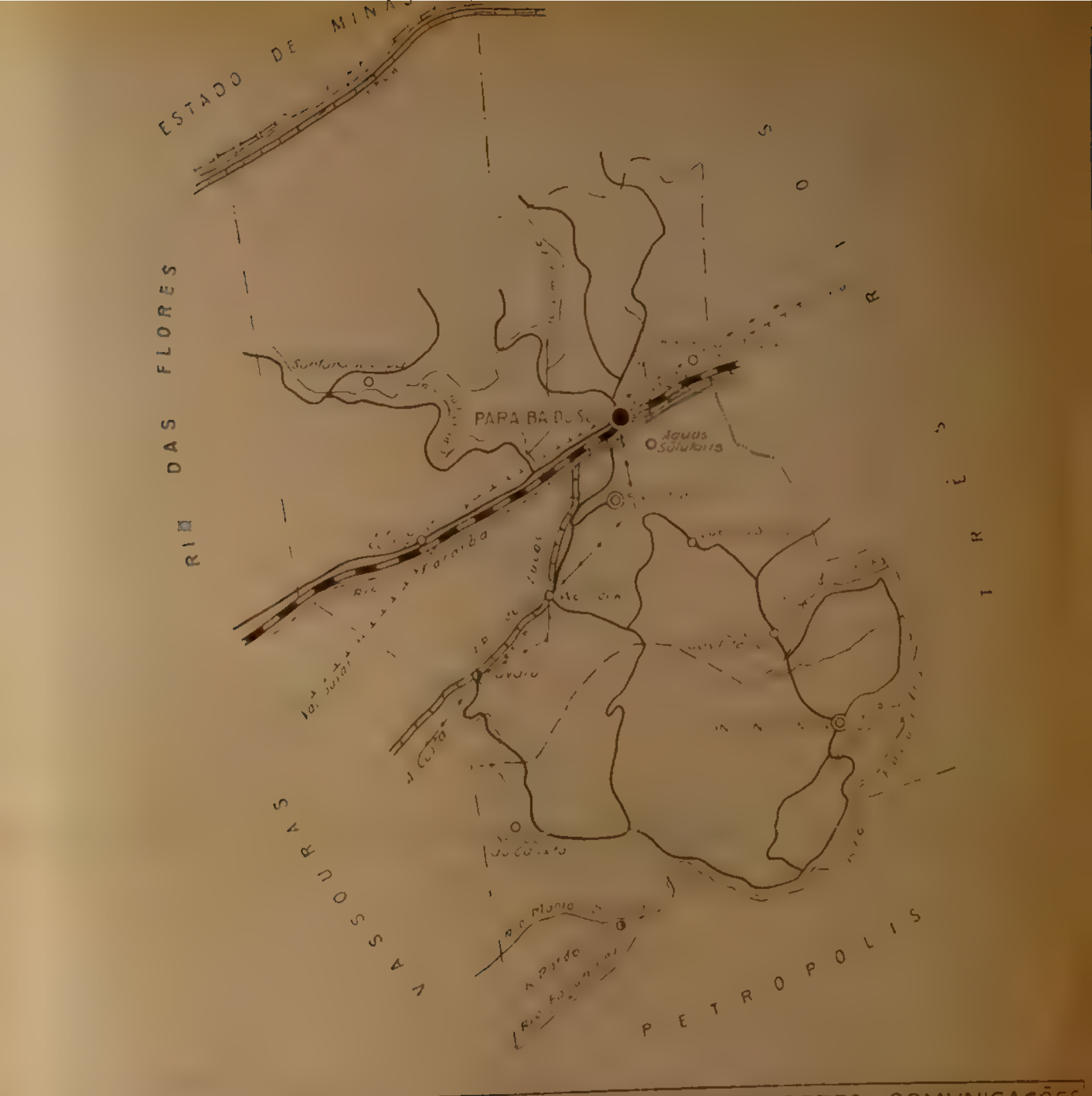

CONVENÇÕES

CIDADE ◎ VILA ◎ Povoado o Estação •

	CIDADE	VILA	Povoado
Com agência postal	◎	●	o
agência postal-telegráfica	●	●	•
serviço rádio-telegráfico	◎	♂	♂
serviço rádio-telegráfico de Ferrovias	◎	♂	♂

Rêde telegráfica
Rêde telefônica

Ferrovias
Bitola larga
" corrente
" estreita

Rodovias
Federal
Estadual
Municipal

Rio e trecho navegavel
Pôrto para grandes embarcações
" " pequenas embarcações
Oceano, lago, lagoa e açude
Aeroporto
Campo de pouso
Linha aérea regular
Correio Aéreo Nacional

Limites
Internacional
Interestadual
Intermunicipal
Interdistrital
Estrada carroçavel

CARTOGRAMA DOS TRANSPORTES E COMUNICAÇÕES

MUNICÍPIO DE PARAÍBA DO SUL
ESTADO DO RIO DE JANEIRO

ESC. GRAFICA

INFORMAÇÕES COMPLEMENTARES

DO MUNICIPIO		DA SEDE MUNICIPAL	
População	20 952	População	8 [illegible]
Área em K² 1944-48	6-12	Latitude S	22° 09 [illegible]
Densidade		Longitude W.G	[illegible]
Ponto culminante		Altitude	280 m

ORGANIZADO E EXECUTADO EM JANEIRO DE 1949 [illegible]
INSTITUTO CARTOGRÁFICO CANABRAVA BARREIROS
RUA SENADOR DANTAS 15-6º ANDAR TEL. 42-6263 RIO DE JANEIRO

CONVENÇÕES

	CIDADE	VILA	Povoado
Com agência postal	◎	●	o
agência postal-telegráfica	◉	●	o
serviço rádio-telegráfico	◎	♂	o
serviço radio-telegráfico de Ferrovias	◎	♂	o

Rede telegráfica
Rede telefônica
Ferrovias
Bitola larga
corrente
estreita
Rodovias
Federal
Estadual
Municipal
Rio e trecho navegavel
Pôrto para grandes embarcações
" pequenas embarcações
Oceano, lago, lagoa e açude
Aeroporto
Campo de pouso
Linha aérea regular
Correio Aéreo Nacional
Limites
Internacional
Interestadual
Estrada carroçavel
Intermunicipal
Interdistrital

CARTOGRAMA dos TRANSPORTES E COMUNICAÇÕES
MUNICÍPIO DE PARATI
ESTADO DO RIO DE JANEIRO

ESC GRÁFICA

INFORMAÇÕES COMPLEMENTARES DO MUNICÍPIO

População	9 673
Área em K² 1944-48	979
Densidade	
Ponto culminante	

DA SEDE MUNICIPAL

População	3 913
Latitude S	23° 13' 07",9
Longitude WG	44° 42' 46",1
Altitude	50 m.

ORGANIZADO E EXECUTADO EM JANEIRO DE 1949 PELO
INSTITUTO CARTOGRÁFICO CANABRAVA BARREROS
RUA SENADOR DANTAS 15-6º ANDAR-TEL. 42-6263-RIO DE JANEIRO

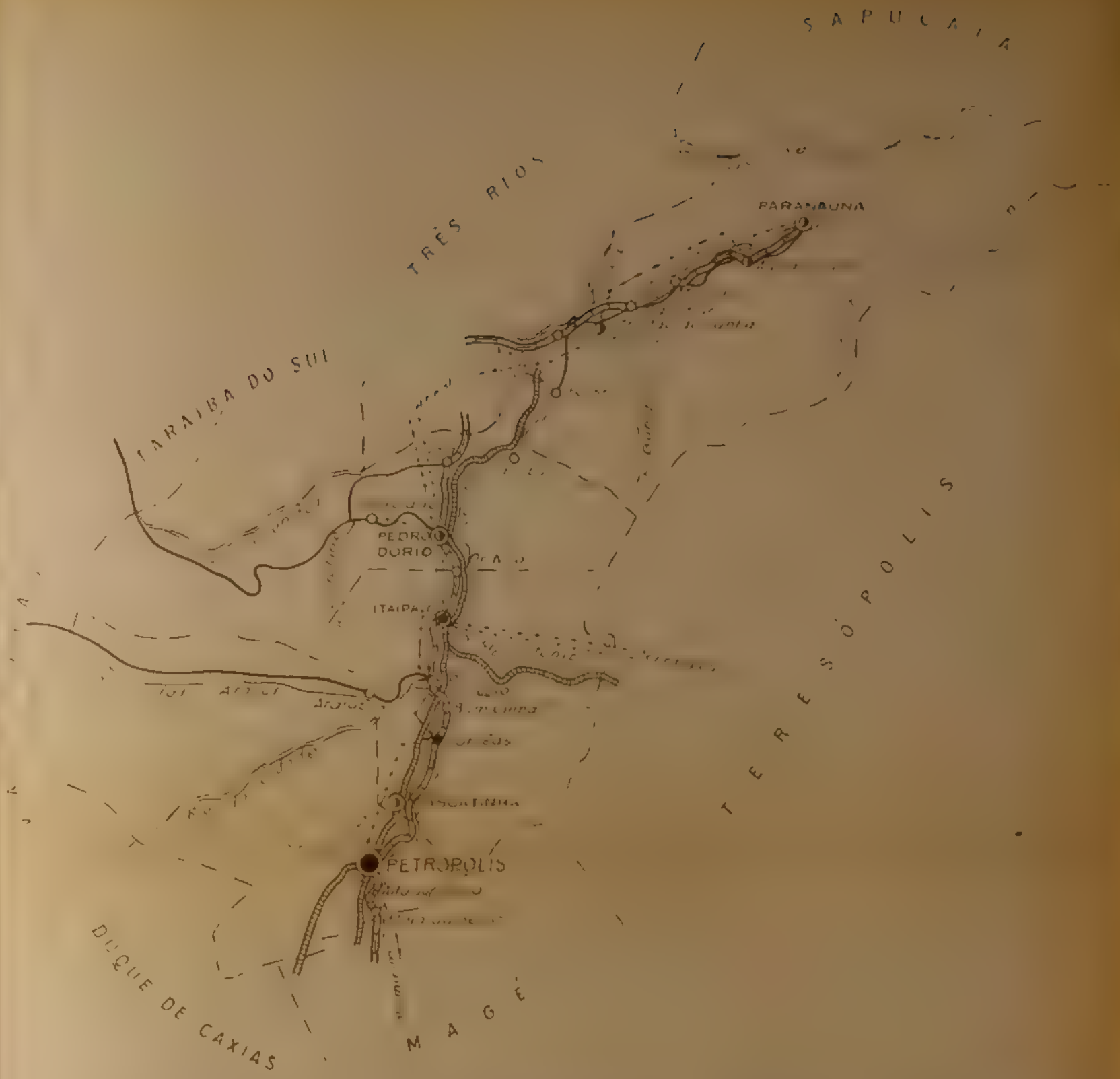

CONVENÇÕES

	CIDADE	VILA	Povoado
...DADE ◎ VILA ● Povoado ○ Estação ●			
...agência postal	◎	●	○
agência postal telegráfica	◉	●	●
serviço rádio-telegráfico	◎	♂	♂
serviço rádio-telegráfico de Ferrovias	◎	♂	♂
...ede telegráfica			
...ede telefônica			
...rovias			
...ula larga			
corrente			
estreita			
...o e trecho navegavel			
...orto para grandes embarcações			
pequenas embarcações			
...eano, lago, lagoa e açude			
...eroporto			
...mpo de pouso			
...ernacional			
...erestadual			
...ada carroçavel			

Rodovias
Federal
Estadual
Municipal

Linha aérea regular
Correio Aéreo Nacional

Limites
Intermunicipal
Interdistrital

CARTOGRAMA DOS TRANSPORTES E COMUNICAÇÕES

MUNICÍPIO DE PETROPOLIS
ESTADO DO RIO DE JANEIRO

ESC. GRAFICA

INFORMAÇÕES COMPLEMENTARES

DO MUNICIPIO		DA SEDE MUNICIPAL	
População	84.875	População	[illegible]
Área em K² 1944-46	1065	Latitude	[illegible]
Densidade		Longitude W.G.	[illegible]
Ponto culminante		Altitude	[illegible]

ORGANIZADO E EXECUTADO EM JANEIRO DE 1949 PELO
INSTITUTO CARTOGRÁFICO CANABRAVA BARREIROS
RUA SENADOR DANTAS 15-6º ANDAR-TEL. 42-6263-RIO DE JANEIRO



CONVENÇÕES

	CIDADE	VILA	Povoado
Agência postal	◎	●	●
Agência postal-telegráfica	◎	●	●
Serviço radio-telegrafico	◎	♂	♂
Serviço radio-telegráfico de Ferrovias	◎	♂	♂

Rede telegrafica
Rede telefônica

Ferrovias
Bitola larga
Corrente
Estreita

Rodovias
Federal
Estadual
Municipal

Rio e trecho navegavel
Porto para grandes embarcações
" pequenas embarcações
Oceano, lago, lagoa e açude
Aeroporto — Linha aérea regular
Campo de pouso — Correio Aéreo Nacional

Limites
Internacional
Interestadual
Intermunicipal
Interdistrital
Estrada carroçavel

CARTOGRAMA dos TRANSPORTES e COMUNICAÇÕES

MUNICÍPIO DE PIRAÍ
ESTADO DO RIO DE JANEIRO

ESC GRAFICA

INFORMAÇÕES COMPLEMENTARES

DO MUNICIPIO		DA SEDE MUNICIPAL	
População	16 133	População	11 666
Área em K² 1944-48	1 620	Latitude S	22° 37' 44",4
Densidade		Longitude WG	43° 54' 59",7
Ponto culminante		Altitude	471 m

ORGANIZADO E EXECUTADO EM JANEIRO DE 1949 PELO
INSTITUTO CARTOGRÁFICO CANABRAVA BARREIROS
RUA SENADOR DANTAS 15-6º ANDAR-TEL 42-6263-RIO DE JANEIRO

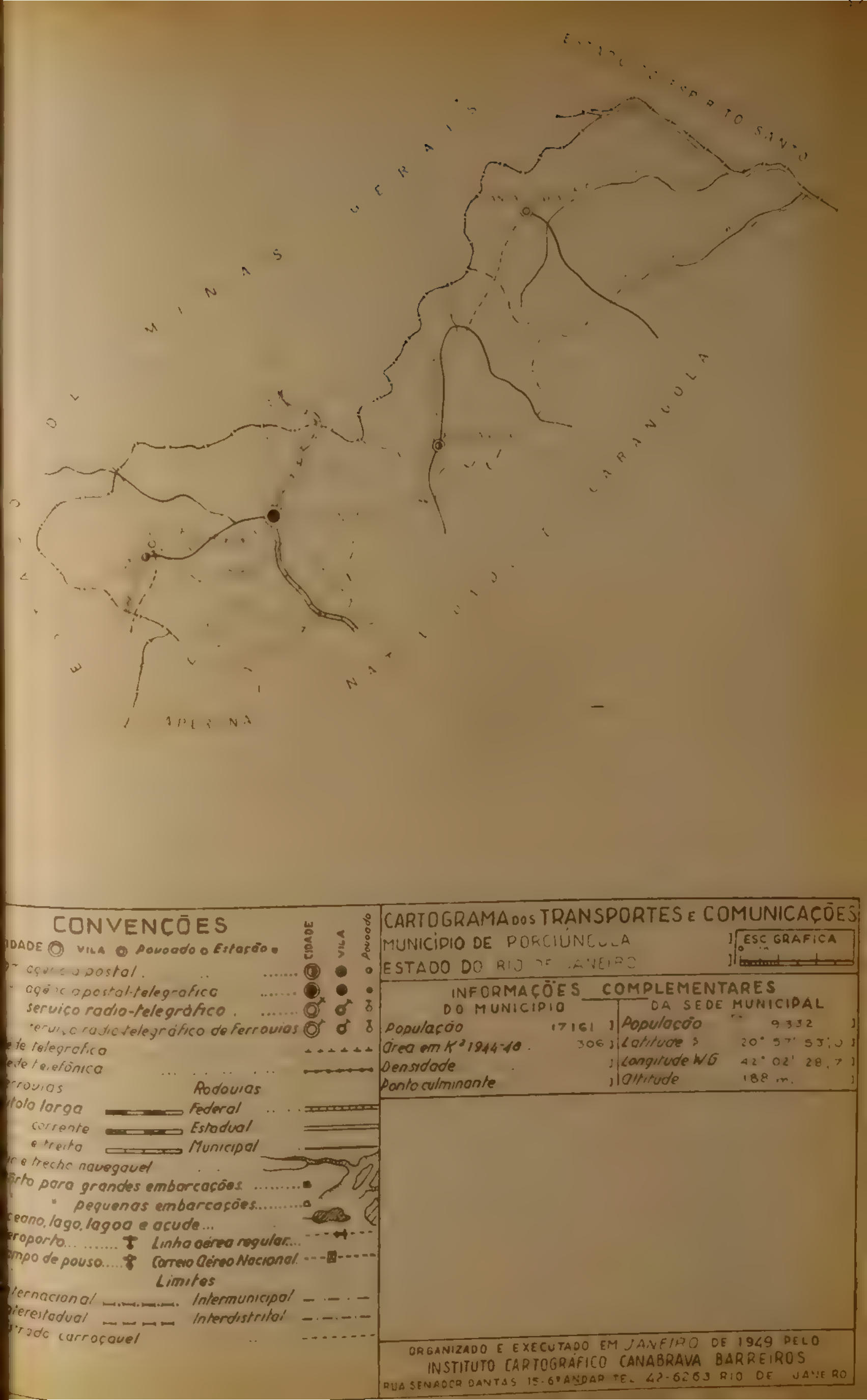

CONVENÇÕES
CIDADE
VILA
Povoado
Estação
postal
postal-telegrafica
serviço radio-telegráfico
serviço radio-telegráfico de Ferrovias
telegrafica
telefônica
Rodovias
Federal
Estadual
Municipal
Linha aérea regular
Correio Aéreo Nacional
Limites
Intermunicipal
Interdistrital
CARTOGRAMA DOS TRANSPORTES E COMUNICAÇÕES
MUNICÍPIO DE PORCIÚNCULA
ESTADO DO RIO DE JANEIRO
ESC GRAFICA
INFORMAÇÕES COMPLEMENTARES
DO MUNICIPIO
População 17161
Área em K² 1944-48 306
Densidade
Ponto culminante
DA SEDE MUNICIPAL
População 9332
Latitude S 20° 57' 53",0
Longitude WG 42° 02' 28,7
Altitude 188 m.
ORGANIZADO E EXECUTADO EM JANEIRO DE 1949 PELO
INSTITUTO CARTOGRÁFICO CANABRAVA BARREIROS
RUA SENADOR DANTAS 15-6º ANDAR TEL 42-6263 RIO DE JANEIRO

CONVENÇÕES

CIDADE ◎ VILA ◎ Povoado ○ Estação ●

	CIDADE	VILA	Povoado
Com agência postal	◎	●	○
" agência postal-telegráfica	●	●	●
serviço rádio-telegráfico	◎	●	●
serviço rádio-telegráfico de Ferrovias	◎	●	●

Rede telegráfica
Rêde telefônica

Ferrovias
Bitola larga
" corrente
" estreita

Rodovias
Federal
Estadual
Municipal

Rio e trecho navegavel
Pôrto para grandes embarcações
" " pequenas embarcações
Oceano, lago, lagoa e açude
Aeroporto — Linha aérea regular
Campo de pouso — Correio Aéreo Nacional

Limites
Internacional — Intermunicipal
Interestadual — Interdistrital
Estrada carroçavel

CARTOGRAMA DOS TRANSPORTES E COMUNICAÇÕES

MUNICÍPIO DE RESENDE
ESTADO DO RIO DE JANEIRO

ESCALA GRÁFICA 0 3

INFORMAÇÕES COMPLEMENTARES

DO MUNICÍPIO		DA SEDE MUNICIPAL	
População	27.422	População	8.427
Área em Kª 1944-48	1.493	Latitude S.	22° 28' 27,1
Densidade		Longitude W.G.	44° 26' 50,3
Ponto culminante		Altitude	395 m

ORGANIZADO E EXECUTADO EM JANEIRO DE 1949 PELO
INSTITUTO CARTOGRÁFICO CANABRAVA BARREIROS
RUA SENADOR DANTAS 15 6º ANDAR - TEL. 42-6263 RIO DE JANEIRO

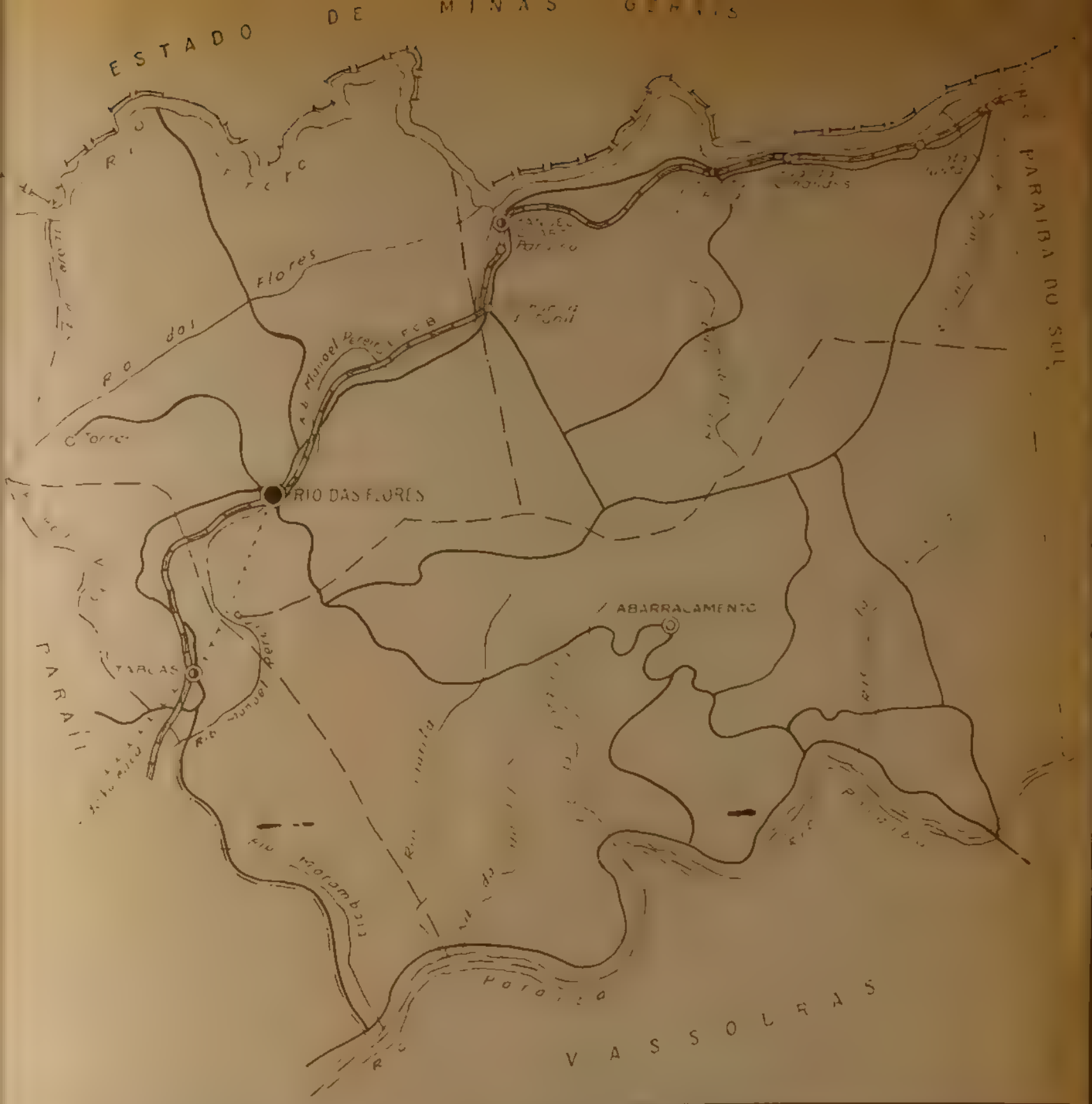

CONVENÇÕES

CIDADE ◎ VILA ◎ Povoado o Estação ●

	CIDADE	VILA	Povoado
Com agência postal	◎	●	●
" agência postal-telegráfica	◎	●	●
serviço radio-telegráfico	◎	♂	♂
serviço radio-telegráfico de Ferrovias	◎	♂	♂

Rede telegrafica
Rede telefônica

Ferrovias
Bitola larga
" corrente
" estreita

Rodovias
Federal
Estadual
Municipal

Rio e trecho navegavel
Pôrto para grandes embarcações
" " pequenas embarcações
Oceano, lago, lagoa e acude
Aeroporto — Linha aerea regular
Campo de pouso — Correio Aéreo Nacional

Limites
Internacional
Interestadual
Estrada carroçavel
Intermunicipal
Interdistrital

CARTOGRAMA dos TRANSPORTES E COMUNICAÇÕES

MUNICÍPIO DE RIO DAS FLORES
ESTADO DO RIO DE JANEIRO

ESC. GRAFICA

INFORMAÇÕES COMPLEMENTARES DO MUNICIPIO		DA SEDE MUNICIPAL	
População	7720	População	2409
Area em K² 1944-48	537	Latitude S	22° 09' 00"
Densidade		Longitude WG	43° 36' 00"
Ponto culminante		Altitude	410 m

ORGANIZADO E EXECUTADO EM JANEIRO DE 1949 PELO
INSTITUTO CARTOGRÁFICO CANABRAVA BARREIROS
RUA SENADOR DANTAS 15-6º ANDAR — 42-5763 RIO DE JANEIRO

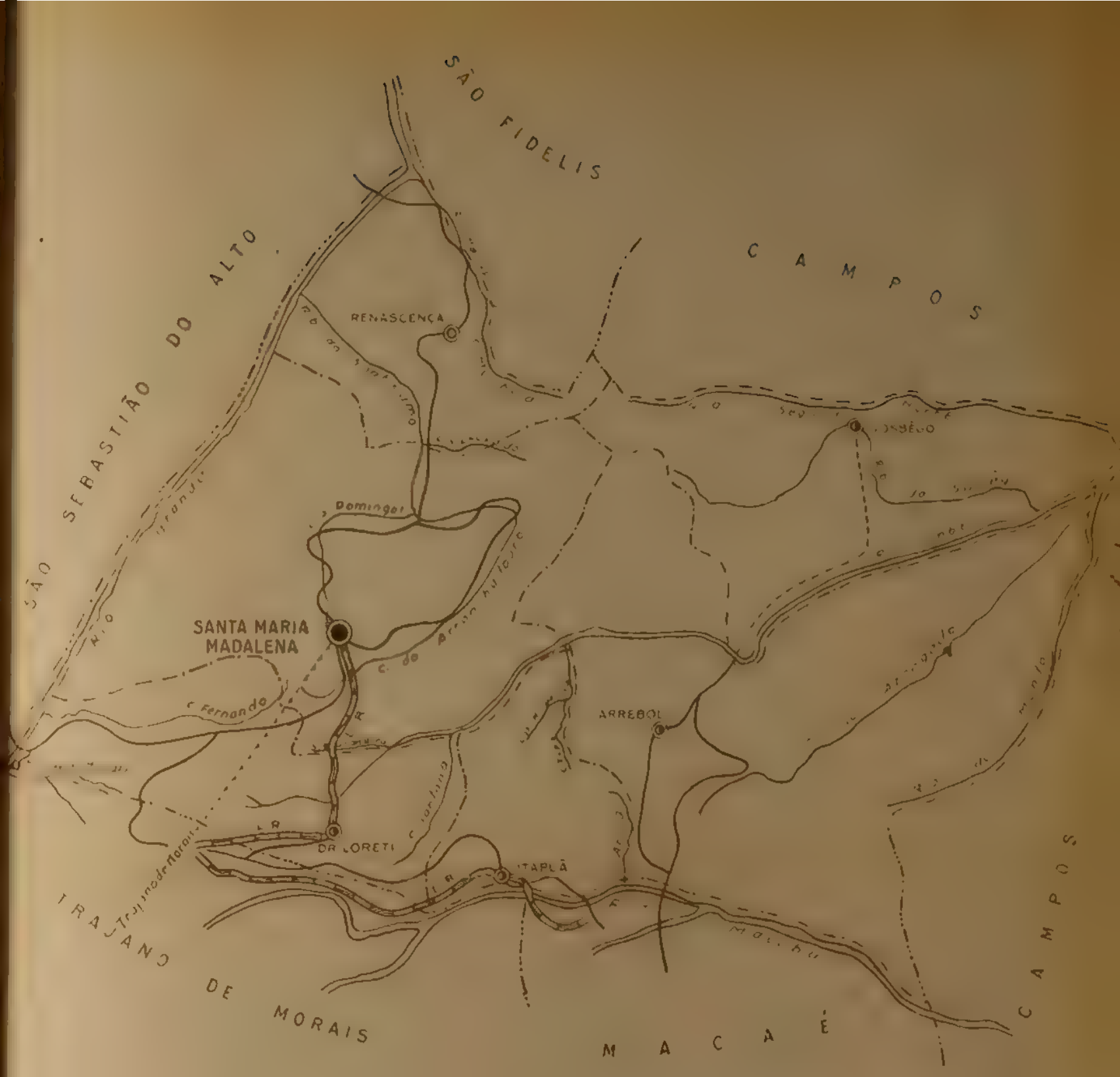

CONVENÇÕES

	CIDADE	VILA	Povoado
Sede com agência postal	◎	●	•
" " agência postal-telegráfica	◎	●	•
" " serviço rádio-telegráfico	◎	♂	♂
" " serviço rádio-telegráfico de Ferrovias	◎	♂	♂

Sede telegráfica
Sede telefônica

Ferrovias	Rodovias
Bitola larga	Federal
" corrente	Estadual
" estreita	Municipal

Rio e trecho navegavel
Pôrto para grandes embarcações
" " pequenas embarcações
Oceano, lago, lagoa e açude
Aeroporto — Linha aérea regular
Campo de pouso — Correio Aéreo Nacional

Limites

Internacional — Intermunicipal
Interestadual — Interdistrital
Estrada carroçavel

CARTOGRAMA dos TRANSPORTES e COMUNICAÇÕES

MUNICÍPIO DE SANTA MARIA MADALENA
ESTADO DO RIO DE JANEIRO

ESC. GRAFICA

INFORMAÇÕES COMPLEMENTARES

DO MUNICÍPIO		DA SEDE MUNICIPAL	
População	17 936	População	5 810
Área em K² 1944-40	920	Latitude S	21° 57' 00
Densidade		Longitude W.G	42° 00' 48,0
Ponto culminante		Altitude	530 m

ORGANIZADO E EXECUTADO EM JANEIRO DE 1949 PELO
INSTITUTO CARTOGRÁFICO CANABRAVA BARREIROS
RUA SENADOR DANTAS 15-6º ANDAR-TEL 42-6263 R. DE JANEIRO

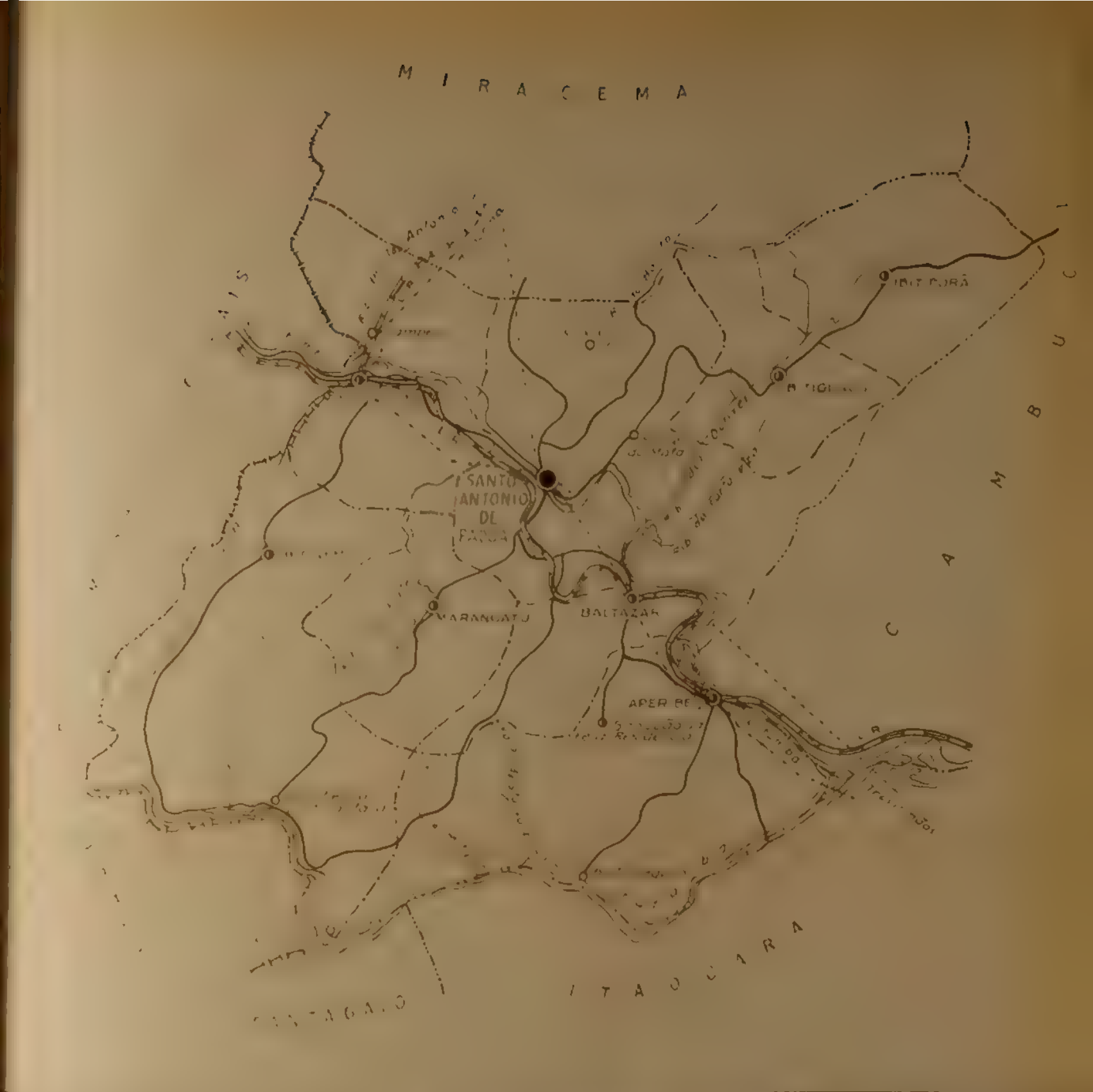

CONVENÇÕES

	CIDADE	VILA	Povoado
Agência postal	◎	●	o
Agência postal telegráfica	◉	●	o
Serviço radio-telegráfico	◎	♂	o
Serviço radio-telegráfico de Ferrovias	◎	♂	o

Sede telegráfica
Sede telefônica

Ferrovias
Bitola larga
" corrente
" estreita

Rodovias
Federal
Estadual
Municipal

Rio e trecho navegavel
Pôrto para grandes embarcações
" " pequenas embarcações
Oceano, lago, lagoa e açude
Aeroporto
Campo de pouso

Linha aérea regular
Correio Aéreo Nacional

Limites
Internacional
Interestadual
Intermunicipal
Interdistrital
Estrada carroçavel

CARTOGRAMA dos TRANSPORTES e COMUNICAÇÕES

MUNICÍPIO DE SANTO ANTÔNIO DE PÁDUA
ESTADO DO RIO DE JANEIRO

ESC GRÁFICA 0 1m

INFORMAÇÕES COMPLEMENTARES

DO MUNICIPIO		DA SEDE MUNICIPAL	
População	37 355	População	10 492
Área em K² 1944-48	659	Latitude S	21° 30' 30"0
Densidade		Longitude WG	42° 11' 00"0
Ponto culminante		Altitude	90 m

ORGANIZADO E EXECUTADO EM JANEIRO DE 1949 PELO
INSTITUTO CARTOGRÁFICO CANABRAVA BARREIROS
RUA SENADOR DANTAS 15-6º ANDAR TEL 42-6263 RIO DE JANEIRO

CONVENÇÕES

CIDADE ◎ VILA ◎ Povoado o Estação •

	Cidade	Vila	Povoado
Agência postal	◎	●	o
Agência postal-telegráfica	◉	●	•
Serviço rádio-telegráfico	◎	♂	♂
Serviço rádio-telegráfico de Ferrovias	◎	♂	♂

Rede telegráfica
Rede telefônica

Ferrovias
Bitola larga
" corrente
" estreita

Rodovias
Federal
Estadual
Municipal

Rio e trecho navegavel
Porto para grandes embarcações
" " pequenas embarcações
Oceano, lago, lagoa e acude
Aeroporto — Linha aérea regular
Campo de pouso — Correio Aéreo Nacional

Limites
Internacional
Interestadual
Intermunicipal
Interdistrital
Estrada carroçavel

CARTOGRAMA dos TRANSPORTES e COMUNICAÇÕES

MUNICÍPIO DE SANTO ANTÔNIO DE PADUA
ESTADO DO RIO DE JANEIRO

ESC GRÁFICA

INFORMAÇÕES COMPLEMENTARES

DO MUNICIPIO		DA SEDE MUNICIPAL	
População	37 195	População	10 492
Área em K² 1944-40	659	Latitude S	21° 30 30"0
Densidade		Longitude W.G	42° 11 00"0
Ponto culminante		Altitude	90 m

ORGANIZADO E EXECUTADO EM JANEIRO DE 1949 PELO
INSTITUTO CARTOGRÁFICO CANABRAVA BARREIROS
R. SENADOR DANTAS 15-6º ANDAR TEL 42-6263-RIO DE JANEIRO

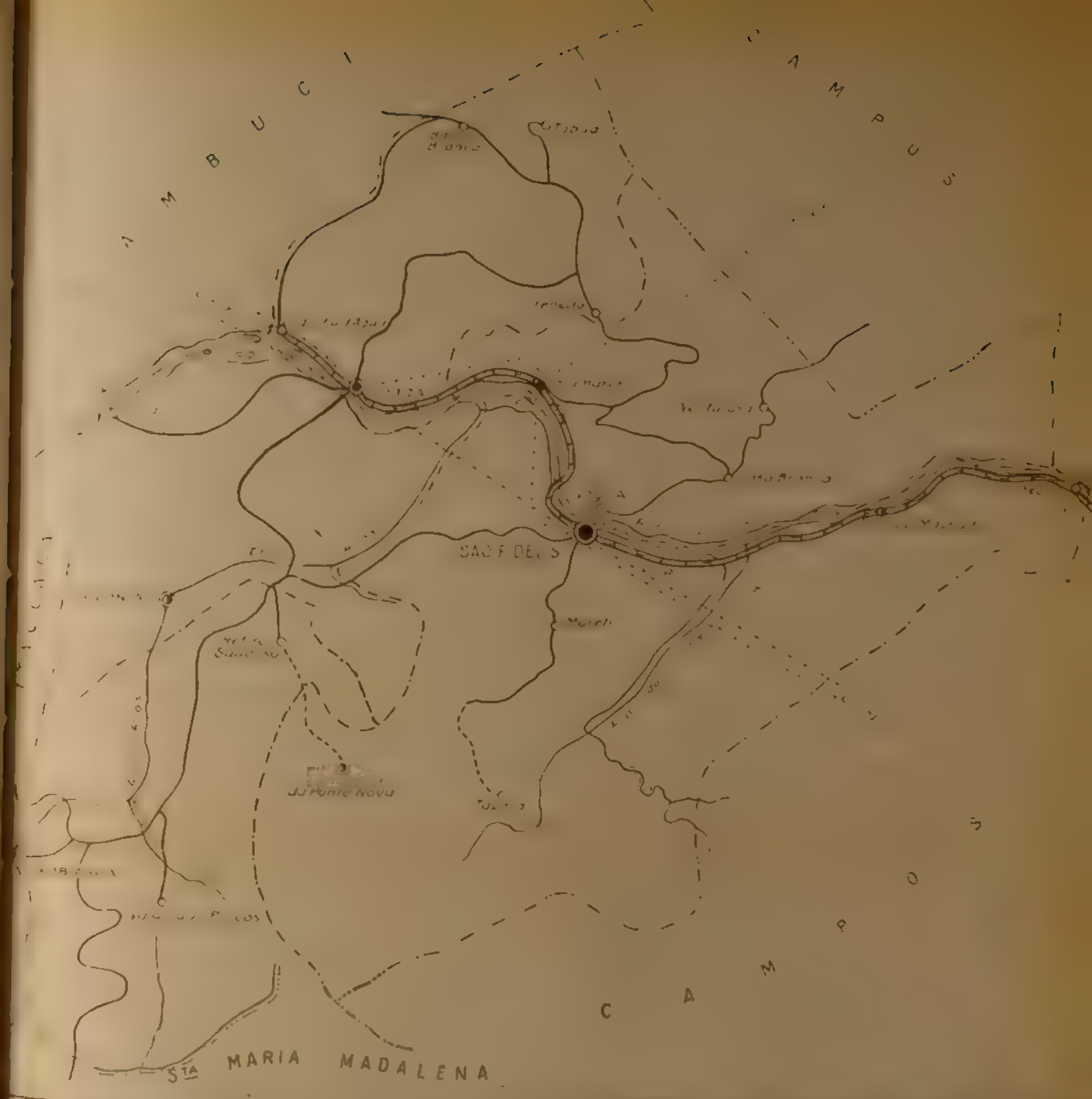

CONVENÇÕES

CIDADE ◎ VILA ◉ Povoado o Estação •

	CIDADE	VILA	Povoado
Agência postal	◎	●	•
Agência postal-telegráfica	◎	●	•
Serviço rádio-telegráfico	◎	●	•
Serviço rádio-telegráfico de ferrovias	◎	●	•

Rede telegráfica
Rede telefônica

Ferrovias
Bitola larga
" corrente
" estreita

Rio e trecho navegavel
Porto para grandes embarcações
" pequenas embarcações
Oceano, lago, lagoa e açude
Aeroporto
Campo de pouso

Rodovias
Federal
Estadual
Municipal

Linha aérea regular
Correio Aéreo Nacional

Limites
Internacional
Interestadual
Estrada carroçavel
Intermunicipal
Interdistrital

CARTOGRAMA dos TRANSPORTES e COMUNICAÇÕES

MUNICIPIO DE SÃO FIDÉLIS
ESTADO DO RIO DE JANEIRO

ESC GRAFICA 0 1P

INFORMAÇÕES COMPLEMENTARES DO MUNICIPIO		DA SEDE MUNICIPAL	
População	45 6 91	População	13 439
Area em K² 1944-40	997	Latitude S	21° 38' 48" 0
Densidade		Longitude WG	41° 44' 42 6
Ponto culminante		Altitude	24 m

ORGANIZADO E EXECUTADO EM JANEIRO DE 1949 PELO
INSTITUTO CARTOGRÁFICO CANABRAVA BARREIROS
R. A SENADOR DANTAS 15 6º ANDAR TEL. 42-6263 RIO DE JANEIRO

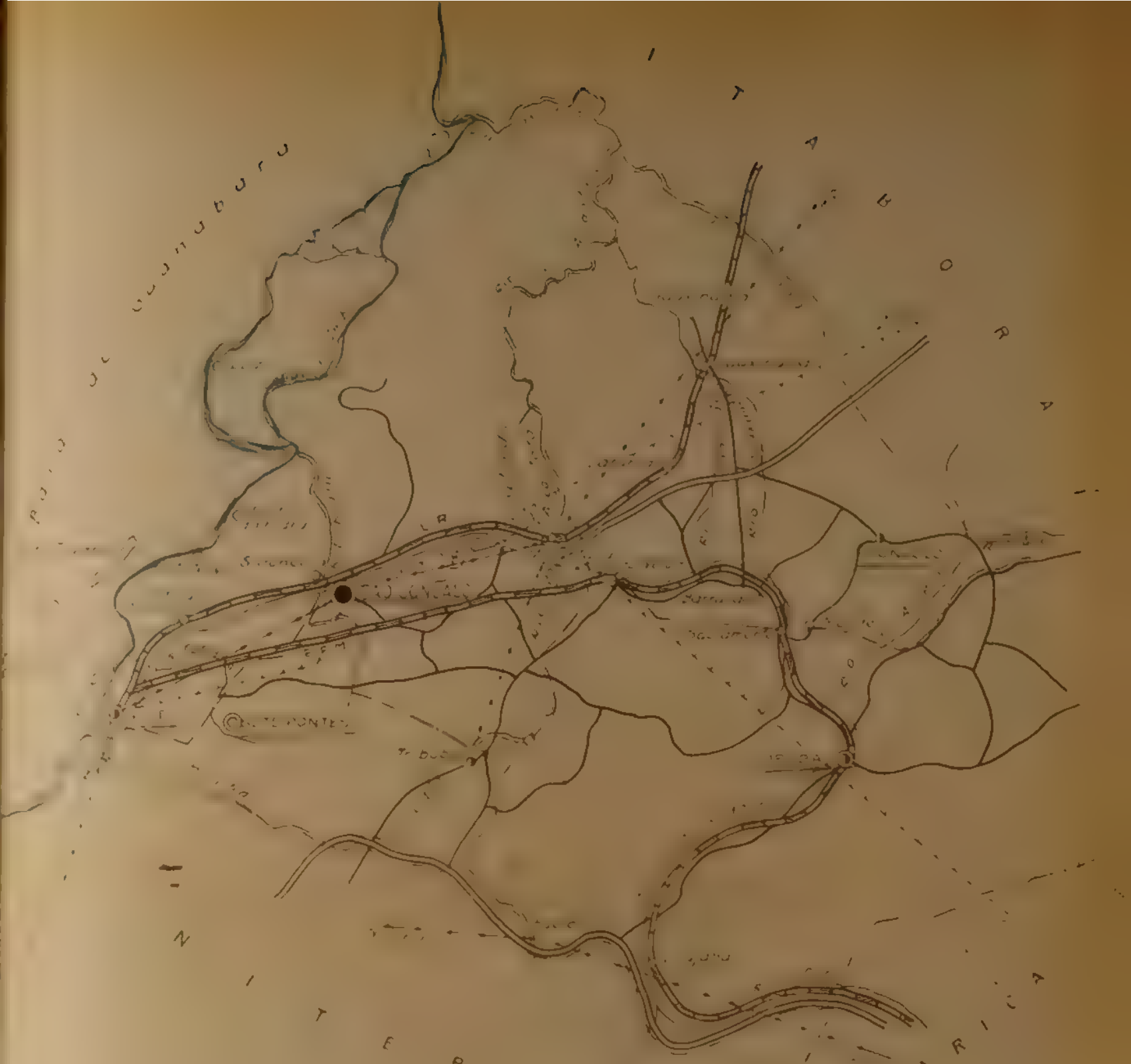

CONVENÇÕES

	CIDADE	VILA	Povoado
...ADE ... VILA ... Povoado o Estação			
...ncia postal			
...postal telegráfica			
...o rádio-telegráfico			
...o rádio-telegráfico de Ferrovias			
...gráfica			
...etônica			
...rrovias			
...larga			
corrente			
estreita			
...rrecho navegavel			
...para grandes embarcações			
" pequenas embarcações			
...no lago, lagoa e açude			
...porto			
...mpo de pouso			
...ternacional			
...nterestadual			
...rrada carroçavel			

Rodovias

- Federal
- Estadual
- Municipal

Limites

- Intermunicipal
- Interdistrital

CARTOGRAMA DOS TRANSPORTES E COMUNICAÇÕES

MUNICÍPIO DE SÃO GONÇALO

ESTADO DO RIO DE JANEIRO

ESC. GRAFICA

INFORMAÇÕES COMPLEMENTARES

DO MUNICIPIO		DA SEDE MUNICIPAL	
População	89529	População	[illegible]
Area em K² 1944-48	235	Latitude	[illegible]
Densidade		Longitude W.G.	[illegible]
Ponto culminante		Altitude	[illegible]

ORGANIZADO E EXECUTADO EM [illegible] DE 1949 PELO
INSTITUTO CARTOGRAFICO CANABRAVA BARREIROS
RUA SENADOR [illegible] 42 [illegible] RIO DE JANEIRO

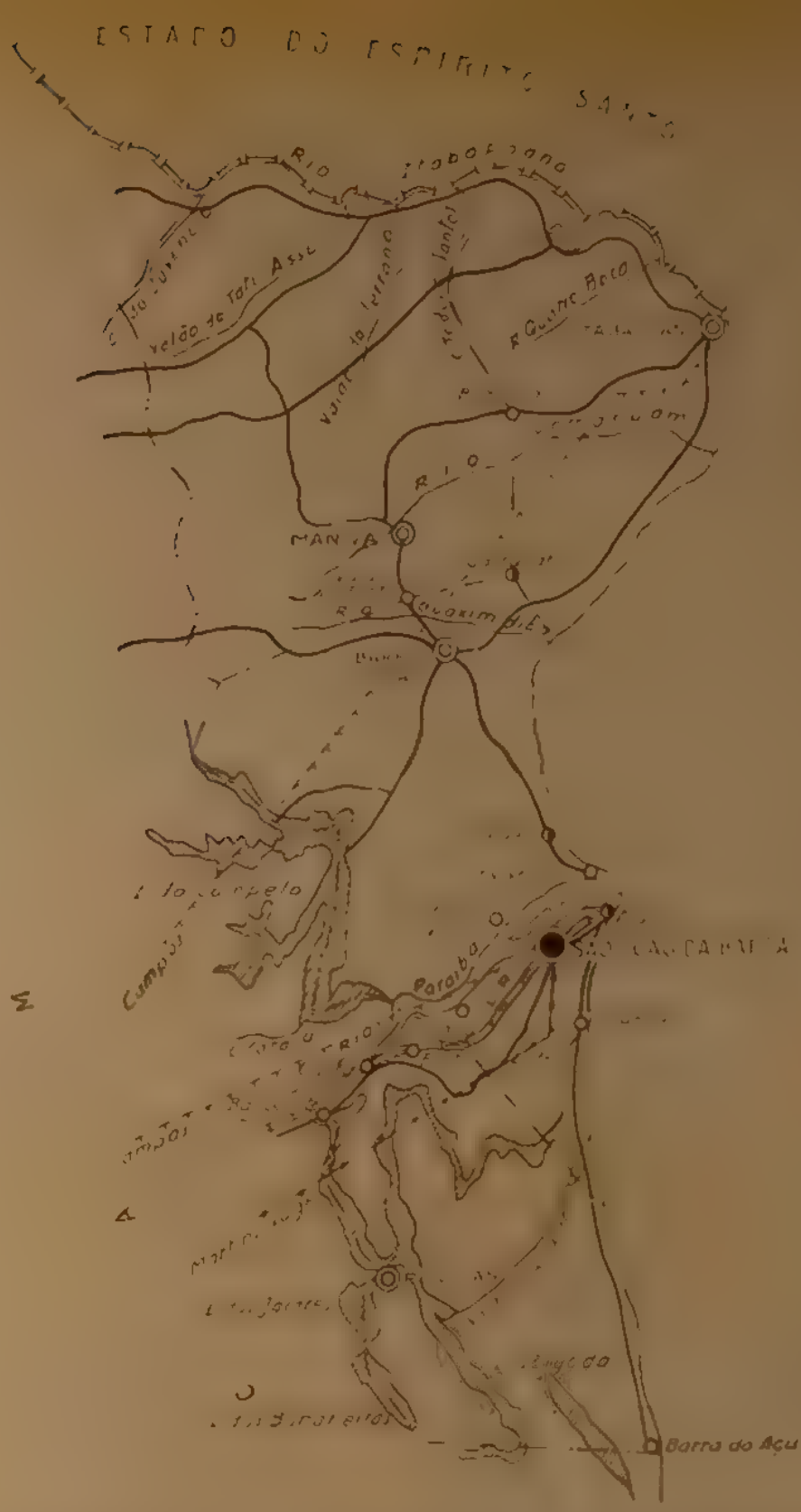

CONVENÇÕES

CIDADE ◎ VILA ◉ Povoado o Estação ●

	CIDADE	VILA	Povoado
Agência postal	◎	●	o
Agência postal-telegráfica	◉	●	o
Serviço rádio-telegráfico	◎	♂	o
Serviço radio-telegráfico de Ferrovias	◎	♂	o

Linha telegráfica
Rede telefônica

Ferrovias	Rodovias
Bitola larga	Federal
" corrente	Estadual
" estreita	Municipal

Rio e trecho navegavel
Porto para grandes embarcações
" " pequenas embarcações
Oceano, lago, lagoa e acude
Aeroporto — Linha aérea regular
Campo de pouso — Correio Aéreo Nacional

Limites

Internacional — Intermunicipal
Interestadual — Interdistrital
Estrada carroçavel

CARTOGRAMA DOS TRANSPORTES E COMUNICAÇÕES

MUNICIPIO DE SÃO JOÃO DA BARRA
ESTADO DO RIO DE JANEIRO

ESC GRAFICA

INFORMAÇÕES COMPLEMENTARES DO MUNICIPIO		DA SEDE MUNICIPAL	
População	39.431	População	3.347
Área em K² 1944-48	1539	Latitude S	21° 38' 13",0
Densidade		Longitude WG	41° 03' 03",6
Ponto culminante		Altitude	6 m

ORGANIZADO E EXECUTADO EM JANEIRO DE 1949 PELO
INSTITUTO CARTOGRÁFICO CANABRAVA BARREIROS
RUA SENADOR DANTAS, 15-6º ANDAR TEL 42-0263-RIO DE JANEIRO

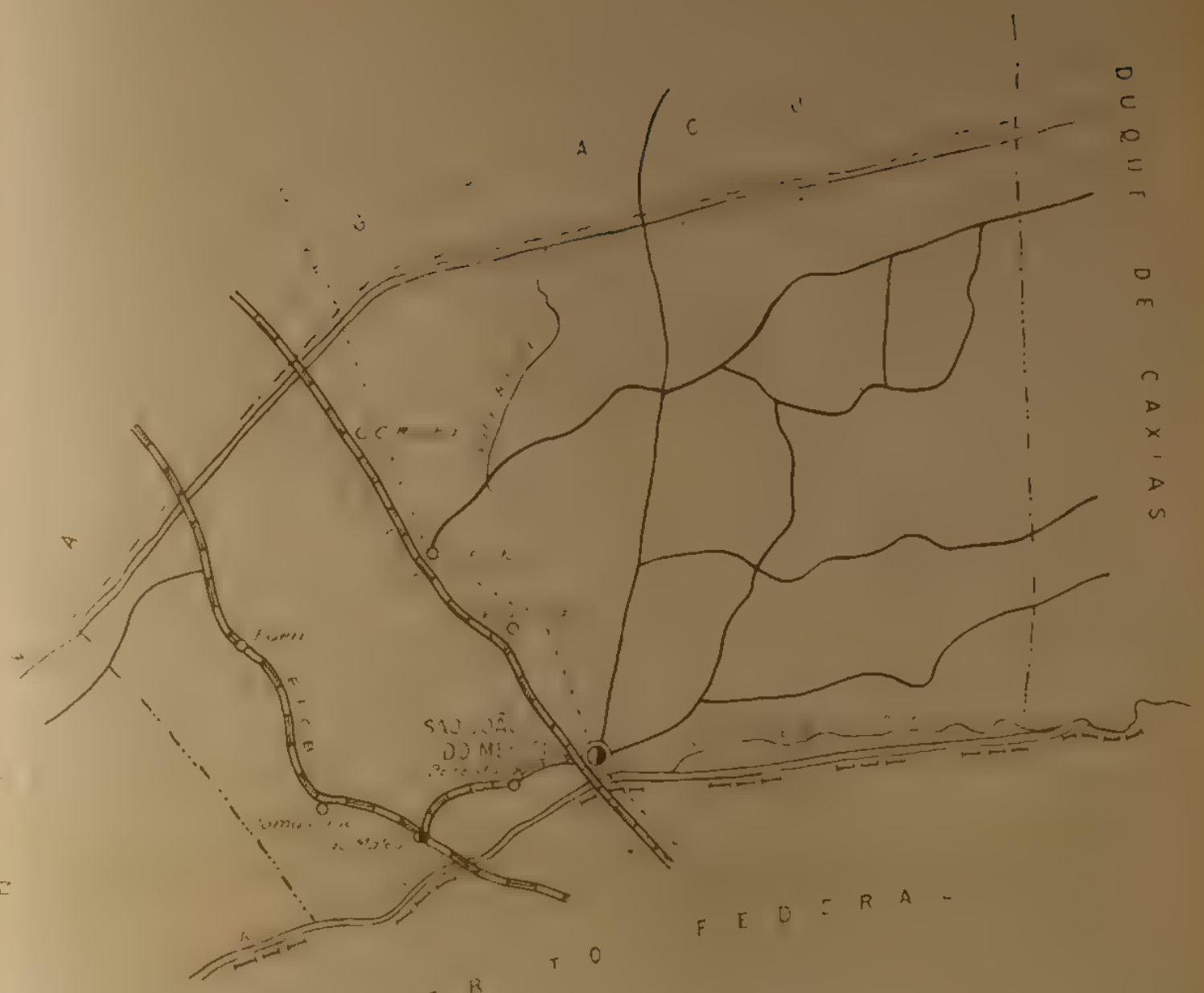

CONVENÇÕES

	CIDADE	VILA	Povoado
com agência postal	◎	●	o
" agência postal-telegráfica	◉	●	•
serviço rádio-telegráfico	◎	♂	♂
" serviço rádio-telegráfico de Ferrovias	◎	♂	♂

Rêde telegráfica
Rêde telefônica

Ferrovias
Bitola larga
" corrente
" estreita

Rodovias
Federal
Estadual
Municipal

Rio e trecho navegavel
Pôrto para grandes embarcações
" " pequenas embarcações
Oceano, lago, lagoa e acude
Aeroporto — Linha aérea regular
Campo de pouso — Correio Aéreo Nacional

Limites
Internacional
Interestadual
Intermunicipal
Interdistrital
Estrada carroçavel

CARTOGRAMA dos TRANSPORTES e COMUNICAÇÕES

MUNICÍPIO DE SAO JOÃO DE MIRITI
ESTADO DO RIO DE JANEIRO

ESC GRAFICA 0 1m

INFORMAÇÕES COMPLEMENTARES

DO MUNICIPIO		DA SEDE MUNICIPAL	
População	39 569	População	
Area em K² 1944-48	33	Latitude S	22 49 10"
Densidade		Longitude W.G	43° 22' 11"
Ponto culminante		Altitude	7 m

ORGANIZADO E EXECUTADO EM JANEIRO DE 1949 PELO
INSTITUTO CARTOGRÁFICO CANABRAVA BARREIROS
RUA SENADOR DANTAS 15-6º ANDAR-TEL 42-6263-RIO DE JANEIRO

CONVENÇÕES

	CIDADE	VILA	Povoado
Com agência postal	◉	●	•
" agência postal-telegráfica	◉	●	•
Serviço rádio-telegráfico	◉	♂	♂
Serviço rádio-telegráfico de Ferrovias	◉	♂	♂

Rêde telegráfica
Rêde telefônica

Ferrovias
Bitola larga
" corrente
" estreita

Rodovias
Federal
Estadual
Municipal

Rio e trecho navegavel
Pôrto para grandes embarcações
" " pequenas embarcações
Oceano, lago, lagoa e acude
Aeroporto
Campo de pouso
Linha aérea regular
Correio Aéreo Nacional

Limites
Internacional
Interestadual
Intermunicipal
Interdistrital
Estrada carroçavel

CARTOGRAMA dos TRANSPORTES e COMUNICAÇÕES
MUNICÍPIO DE SÃO PEDRO DA ALDEIA
ESTADO DO RIO DE JANEIRO

ESC. GRAFICA 0 1m

INFORMAÇÕES COMPLEMENTARES

DO MUNICIPIO		DA SEDE MUNICIPAL	
População	17 217	População	
Area em K² 1944-40	317	Latitude S	22° 51' 00,0
Densidade		Longitude W G	42 08' 30
Ponto culminante		Altitude	1 m

ORGANIZADO E EXECUTADO EM JANEIRO DE 1949 PELO
INSTITUTO CARTOGRÁFICO CANABRAVA BARREIROS
RUA SENADOR DANTAS, 15-6º ANDAR-TEL. 42-6263-RIO DE JANEIRO

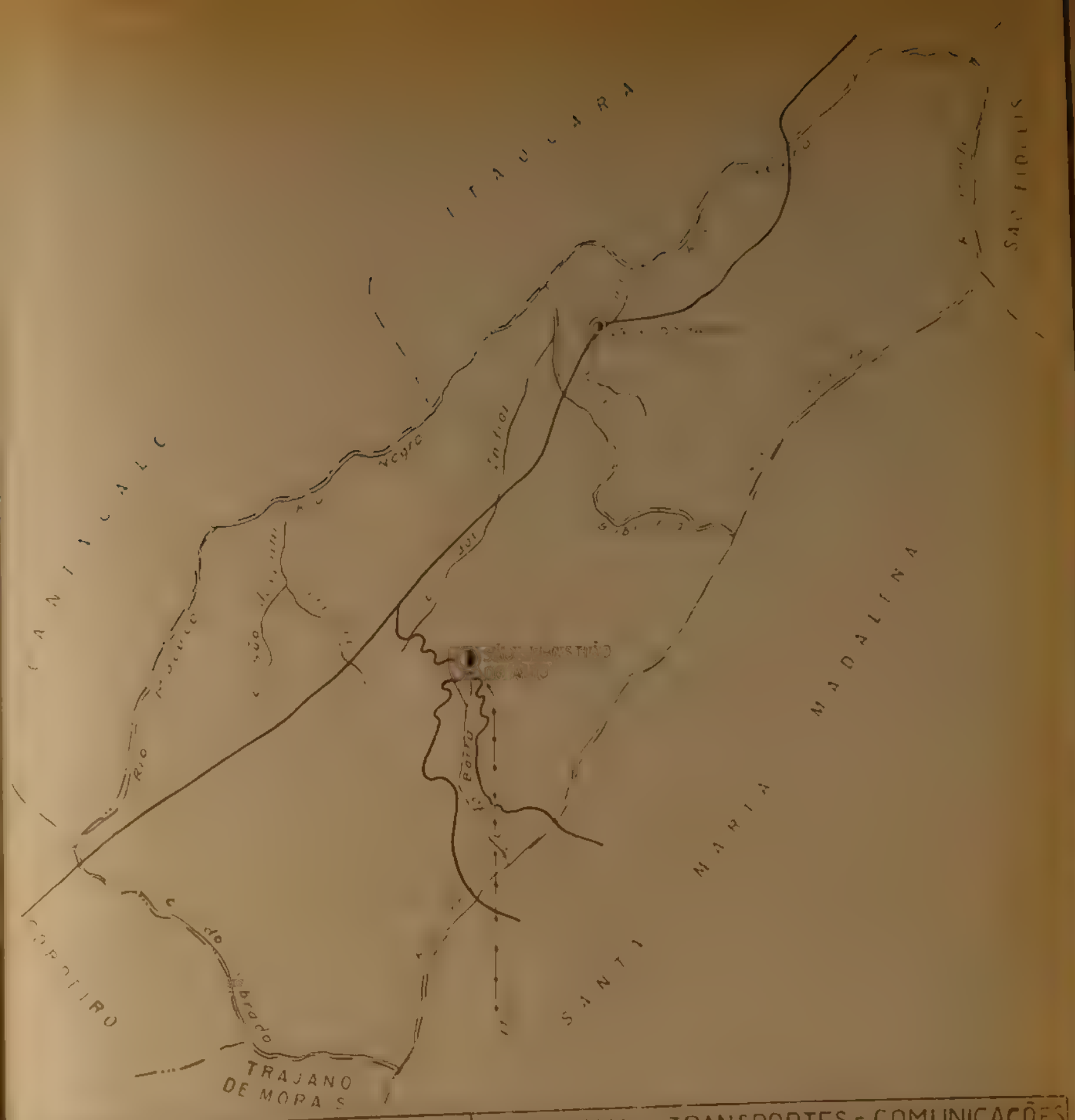

CONVENÇÕES

CIDADE ◎ VILA ◎ Povoado e Estação •

	CIDADE	VILA	Povoado
Agência postal	◑	○	○
Agência postal telegráfica	●	●	•
Serviço rádio-telegráfico	◎	♂	♂
Serviço rádio-telegráfico de Ferrovias	◎	♂	♂

Rede telegráfica
Rede telefônica

Ferrovias
Rodovias
Federal
Estadual
Municipal

Rio e trecho navegavel
Pôrto para grandes embarcações
" " pequenas embarcações
Oceano, lago, lagoa e acude
Aeroporto
Campo de pouso
Linha aérea regular
Correio Aéreo Nacional

Limites
Internacional
Interestadual
Intermunicipal
Interdistrital
Estrada carroçavel

CARTOGRAMA DOS TRANSPORTES E COMUNICAÇÕES

MUNICÍPIO DE SÃO SEBASTIÃO DO ALTO — ESC GRÁFICA

ESTADO DO RIO DE JANEIRO

INFORMAÇÕES COMPLEMENTARES DO MUNICÍPIO		DA SEDE MUNICIPAL	
População	17293	População	7732
Área em K² 1944-48	296	Latitude S	21° 56' 00",0
Densidade		Longitude WG	42° 06' 00",0
Ponto culminante		Altitude	600 m

ORGANIZADO E EXECUTADO EM JANEIRO DE 1949 PELO
INSTITUTO CARTOGRÁFICO CANABRAVA BARREIROS
RUA SENADOR DANTAS, 15-6º ANDAR TEL 42-5263 R. C. DE JANEIRO

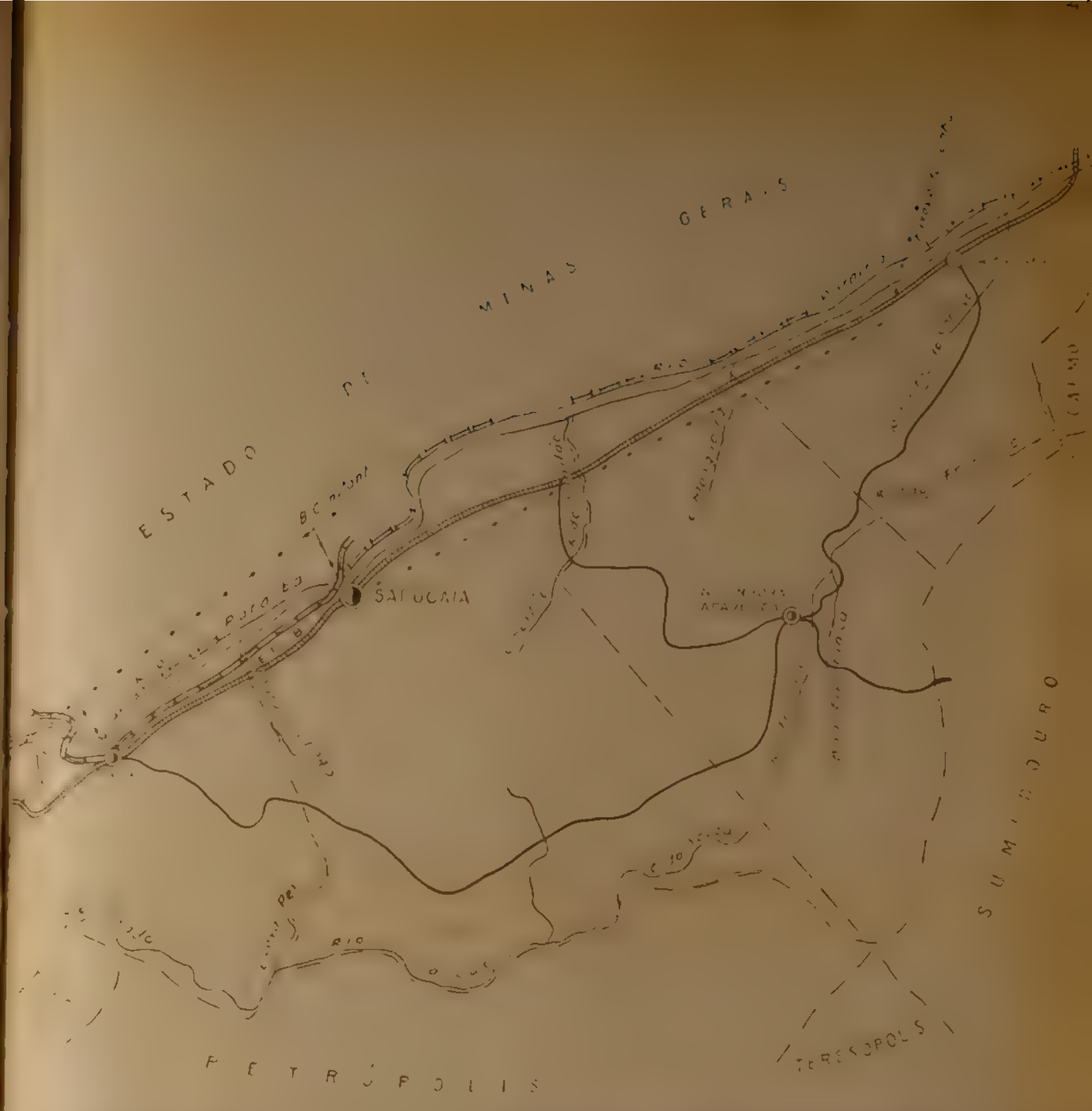

CONVENÇÕES

CIDADE ◎ VILA ● Povoado o Estação ●

	CIDADE	VILA	Povoado
Com agência postal	◎	●	o
Agência postal telegráfico	◎	●	o
Serviço rádio-telegráfico	◎	●	o
Serviço radio-telegrafico de ferrovias	◎	●	o

Linha telegráfica
Linha telefônica
Ferrovias
Bitola larga
Bitola corrente
Bitola estreita

Rodovias
Federal
Estadual
Municipal

Rio e trecho navegavel
Porto para grandes embarcações
" " pequenas embarcações
Oceano, lago, lagoa e açude
Aeroporto
Campo de pouso

Linha aérea regular
Correio Aéreo Nacional

Limites
Internacional
Interestadual
Intermunicipal
Interdistrital
Estrada carroçavel

CARTOGRAMA dos TRANSPORTES e COMUNICAÇÕES

MUNICIPIO DE SAPUCAIA
ESTADO DO RIO DE JANEIRO

ESC GRAFICA

INFORMAÇÕES COMPLEMENTARES

DO MUNICIPIO		DA SEDE MUNICIPAL	
População	16 279	População	4 968
Área em K² 1944-48	402	Latitude S	21° 59 30,0
Densidade		Longitude WG	42° 54 40,0
Ponto culminante		Altitude	214 m

ORGANIZADO E EXECUTADO EM JANEIRO DE 1949 PELO
INSTITUTO CARTOGRÁFICO CANABRAVA BARREIROS
RUA SENADOR DANTAS 15-6º ANDAR TEL 42-0263 RIO DE JANEIRO

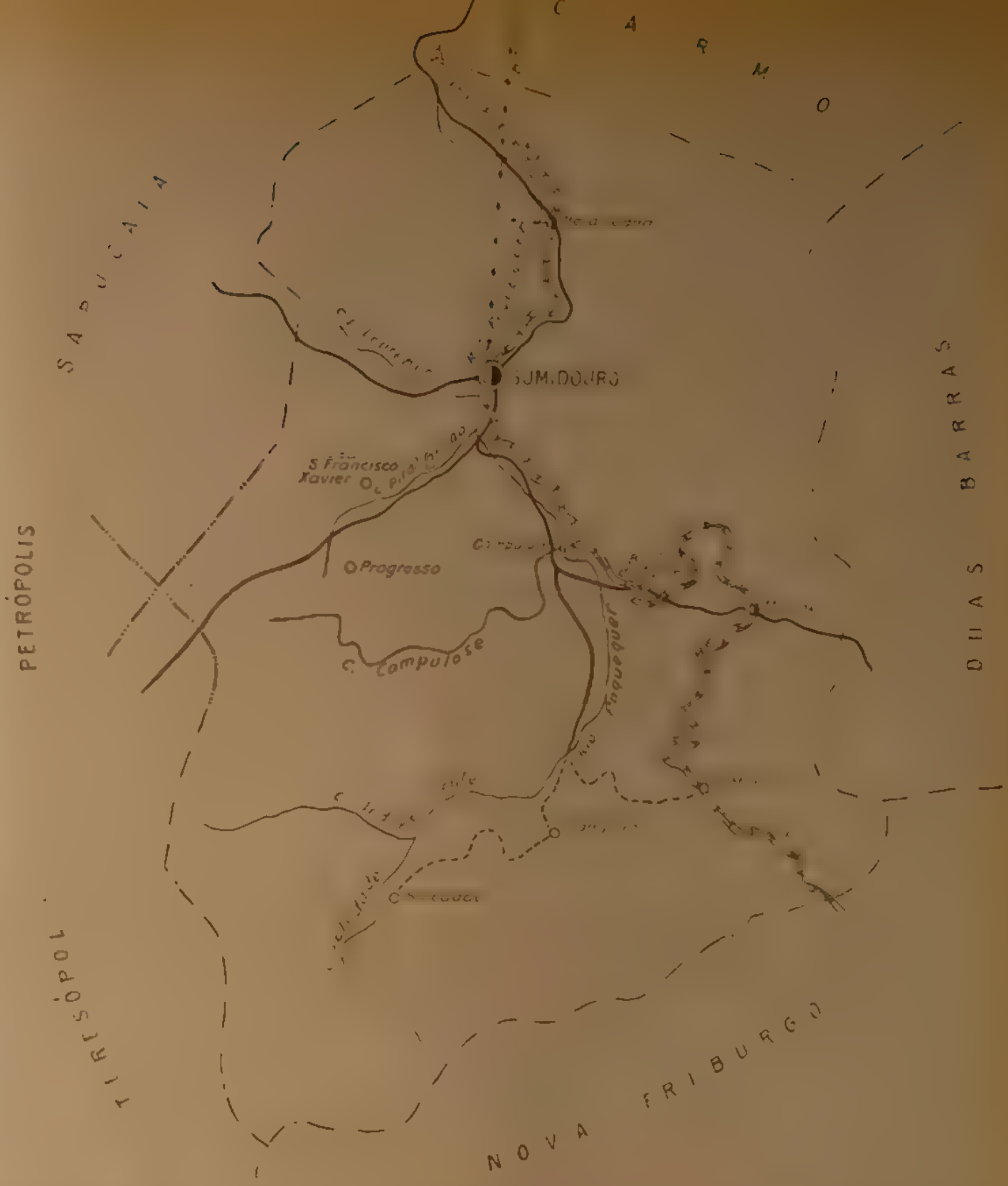

CONVENÇÕES

CIDADE ◎ VILA ● Povoado ● Estação ●

	CIDADE	VILA	Povoado
...m agência postal	◎	●	●
...agência postal-telegráfica	◎	●	●
...co radio-telegráfico	◎	♂	♂
...radio-telegráfico de Ferrovias	◎	♂	♂
...telegráfica			
...telefônica			

Ferrovias		Rodovias	
...tola larga		Federal	
corrente		Estadual	
estreita		Municipal	

...e trecho navegavel

...rto para grandes embarcações

" pequenas embarcações

...eano, lago, lagoa e açude

...oporto — Linha aérea regular

...mpo de pouso — Correio Aéreo Nacional

Limites

...ernacional — Intermunicipal

...terestadual — Interdistrital

...trada carroçavel

CARTOGRAMA DOS TRANSPORTES E COMUNICAÇÕES

MUNICÍPIO DE SUMIDOURO

ESTADO DO RIO DE JANEIRO

ESC. GRAFICA

INFORMAÇÕES COMPLEMENTARES

DO MUNICIPIO		DA SEDE MUNICIPAL	
População	9 255	População	
Area em K² 1944-48	423	Latitude	22° 02' 46",4
Densidade		Longitude W.G.	42° 41' 21",7
Ponto culminante		Altitude	348

ORGANIZADO E EXECUTADO EM JANEIRO DE 1949 PELO
INSTITUTO CARTOGRÁFICO CANABRAVA BARREIROS
RUA SENADOR DANTAS 5 6º ANDAR TEL. 42-6263 RIO DE JANEIRO

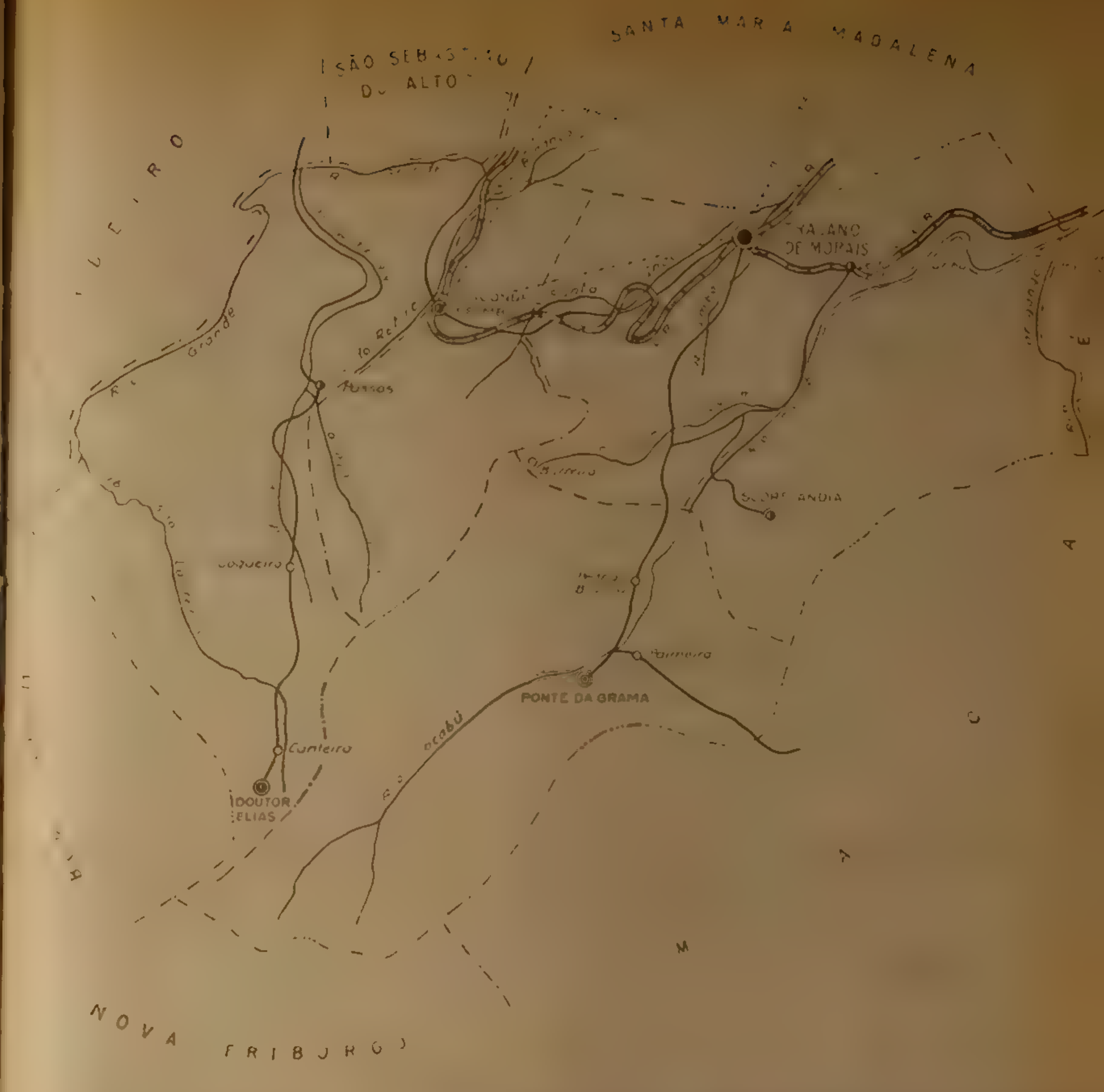

CARTOGRAMA DOS TRANSPORTES E COMUNICAÇÕES
MUNICIPIO DE TRAJANO DE MORAIS
ESTADO DO RIO DE JANEIRO

ESC. GRÁFICA

INFORMAÇÕES COMPLEMENTARES

DO MUNICIPIO		DA SEDE MUNICIPAL	
População	18 404	População	4 841
Área em K² 1944-49	541	Latitude S	22° 06 00.0
Densidade		Longitude W G	42 05 00 0
Ponto culminante		Altitude	679

CONVENÇÕES

CIDADE ◎ VILA ● Povoado ○ Estação •

	CIDADE	VILA	Povoado
agência postal			
agência postal-telegráfica			
serviço rádio-telegráfico			
serviço rádio-telegráfico de Ferrovias			

Rêde telegráfica

Rêde telefônica

Ferrovias	Rodovias
larga	Federal
corrente	Estadual
estreita	Municipal

Rio e trecho navegavel

Pôrto para grandes embarcações

" " pequenas embarcações

Oceano, lago, lagoa e açude

Aeroporto — Linha aérea regular

Campo de pouso — Correio Aéreo Nacional

Limites

Internacional	Intermunicipal
Interestadual	Interdistrital

Estrada carroçavel

ORGANIZADO E EXECUTADO EM JANEIRO DE 1949 PELO
INSTITUTO CARTOGRÁFICO CANABRAVA BARREIROS
[illegible] 6263 [illegible] RIO DE JANEIRO

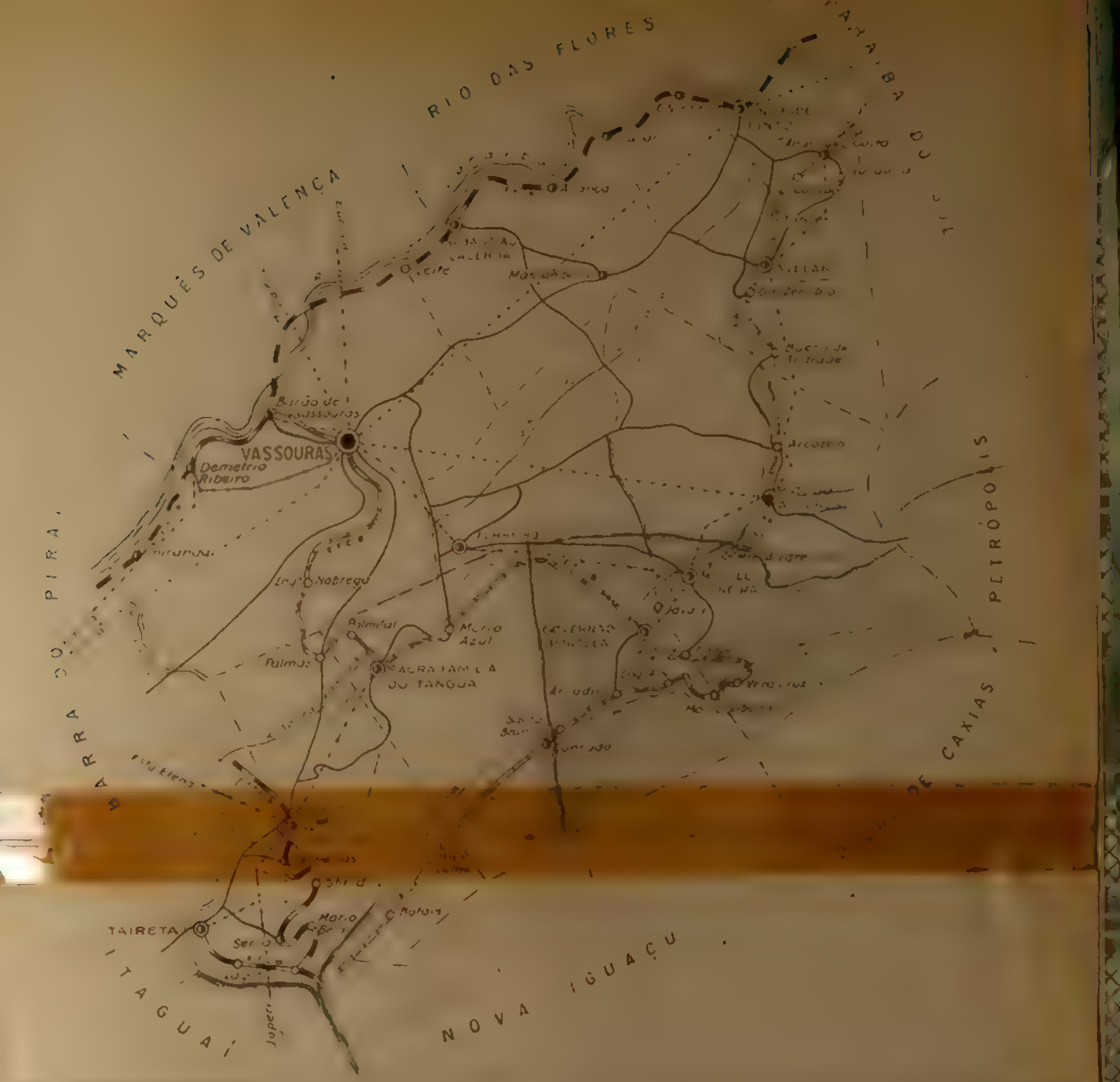

CONVENÇÕES

CIDADE ◎ VILA ◉ Povoado e Estação ●

	CIDADE	VILA	Povoado
Com agência postal	◎	●	•
Agência postal-telegráfica	◉	●	•
Serviço rádio-telegráfico	⊙	♂	♂
Serviço radio-telegráfico de Ferrovias	⊙	♂	♂

Rêde telegráfica
Rêde telefônica

Estradas — Rodovias

- Bitola larga — Federal
- corrente — Estadual
- estreito — Municipal

Rio e trecho navegavel
Pôrto para grandes embarcações
" " pequenas embarcações
Oceano, lago, lagoa e açude
Aeroporto — Linha aérea regular
Campo de pouso — Correio Aéreo Nacional

Limites

- Internacional — Intermunicipal
- Interestadual — Interdistrital
- Estrada carroçavel

CARTOGRAMA dos TRANSPORTES E COMUNICAÇÕES

MUNICIPIO DE VASSOURAS

ESTADO DO RIO DE JANEIRO

ESC. GRÁFICA 0 1X

INFORMAÇÕES COMPLEMENTARES

DO MUNICIPIO		DA SEDE MUNICIPAL	
População	51 632	População	8 125
Área em K² 1944-40	1323	Latitude S	22° 24' 01",0
Densidade		Longitude WG	43° 40' 03,0
Ponto culminante		Altitude	416 m

ORGANIZADO E EXECUTADO EM JANEIRO DE 1949 PELO
INSTITUTO CARTOGRÁFICO CANABRAVA BARRE ROS
R. A SENADOR DANTAS 1º ANDAR TEL. 22 5063 R O DE JANEIRO



DOC